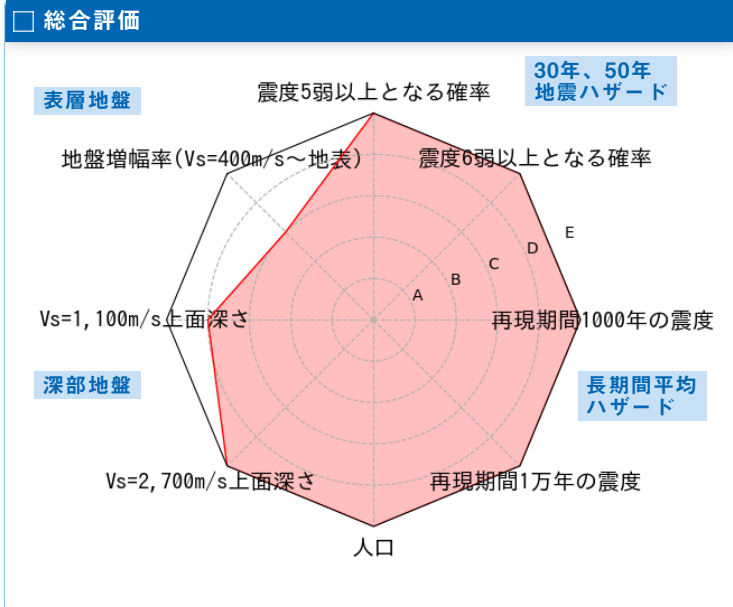
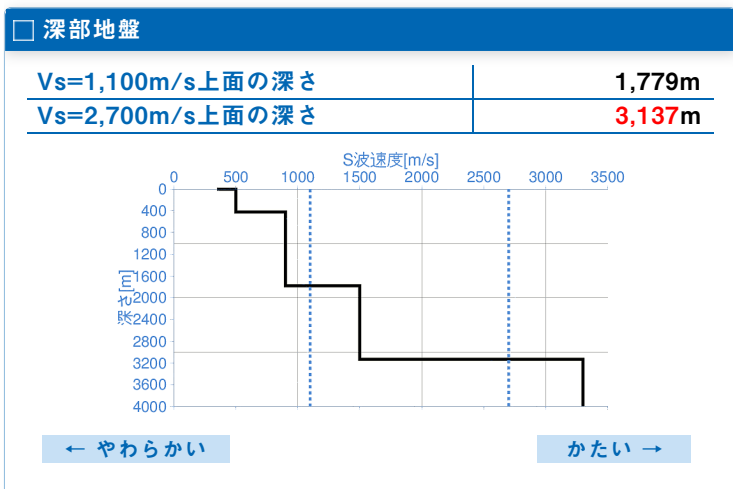
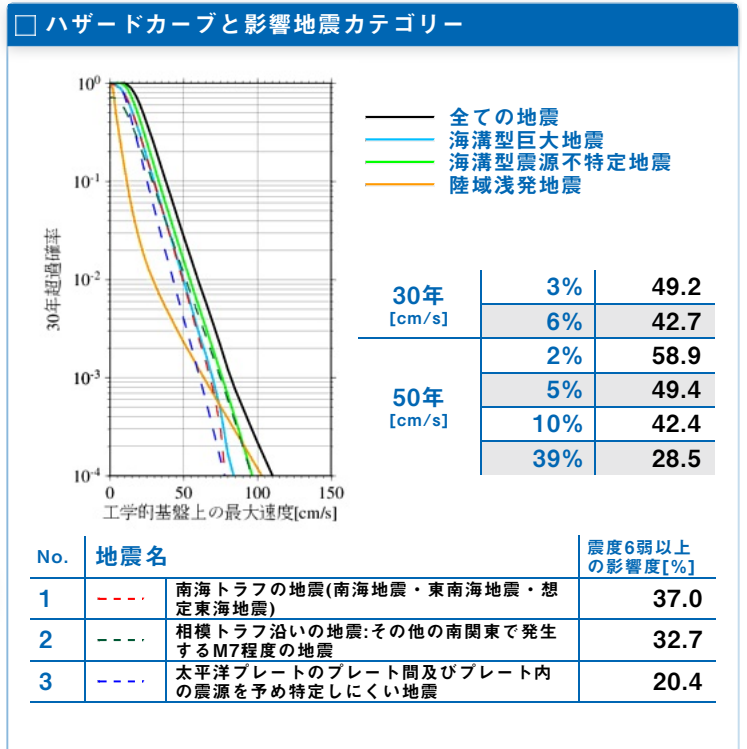
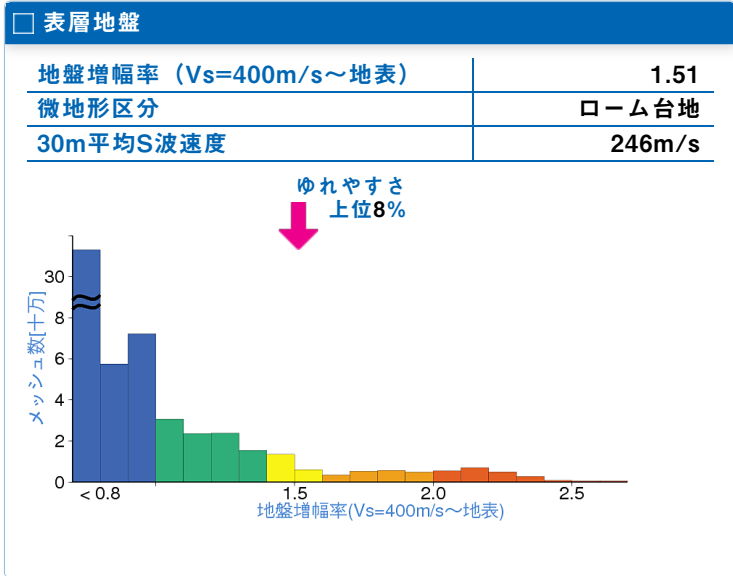


	メッシュコード 5339444932N	中心緯度、経度 35.7052N,139.6172E	住所 東京都杉並区 付近	標高 48m	メッシュ内人口 1,200~1,250人
--	-------------------------------	--------------------------------------	-----------------	-----------	-------------------------



30年、50年地震ハザード

超過確率の値[%] 今後30年間にある震度以上の揺れに見舞われる確率の値です。	30年	震度5弱	99.9
		震度5強	87.6
		震度6弱	27.2
		震度6強	1.7
震度の値 今後30年または50年間にある値以上の確率で見舞われる震度の値です。	30年	3%	6弱
		6%	6弱
	50年	2%	6強
		5%	6弱
地表の最大速度の値[cm/s] 今後30年または50年間にある値以上の確率で見舞われる地表の最大速度の値です。	30年	3%	74.5
		6%	64.6
	50年	2%	89.2
		5%	74.8
		10%	64.2
		39%	43.2



長期間平均ハザード

震度の値	500年相当	6弱
	1000年相当	6強
	5000年相当	6強
長期間の再現期間に対応する震度の値です。	1万年相当	6強
	5万年相当	7
	10万年相当	7