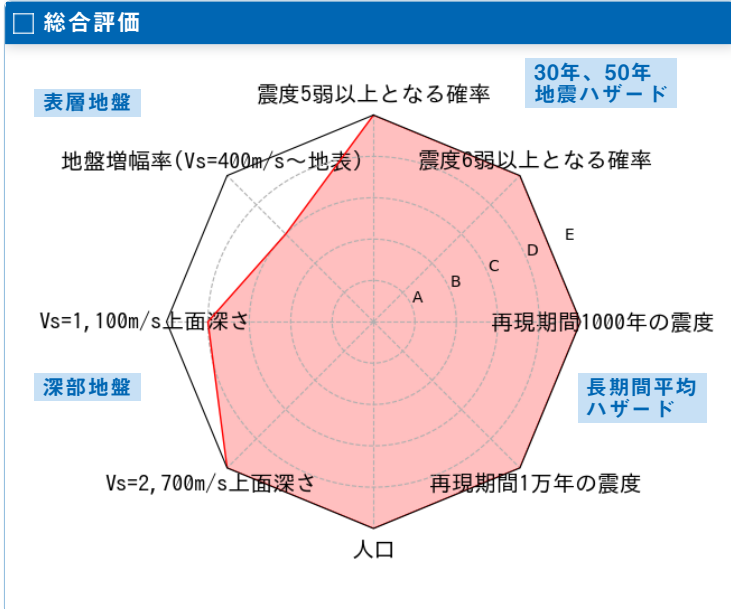
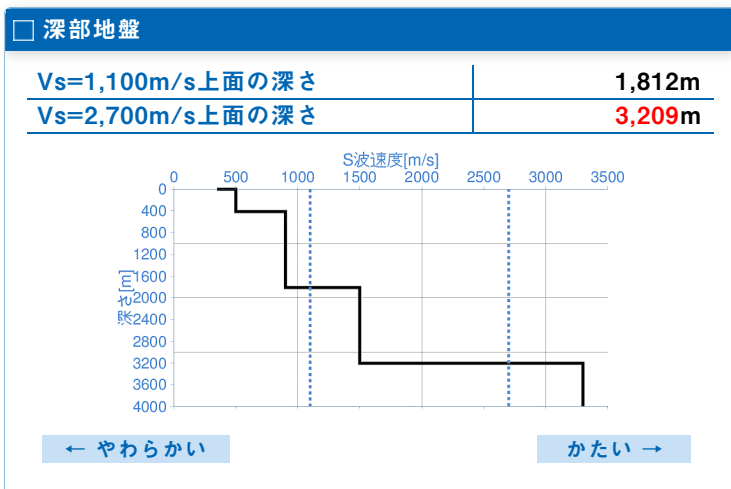
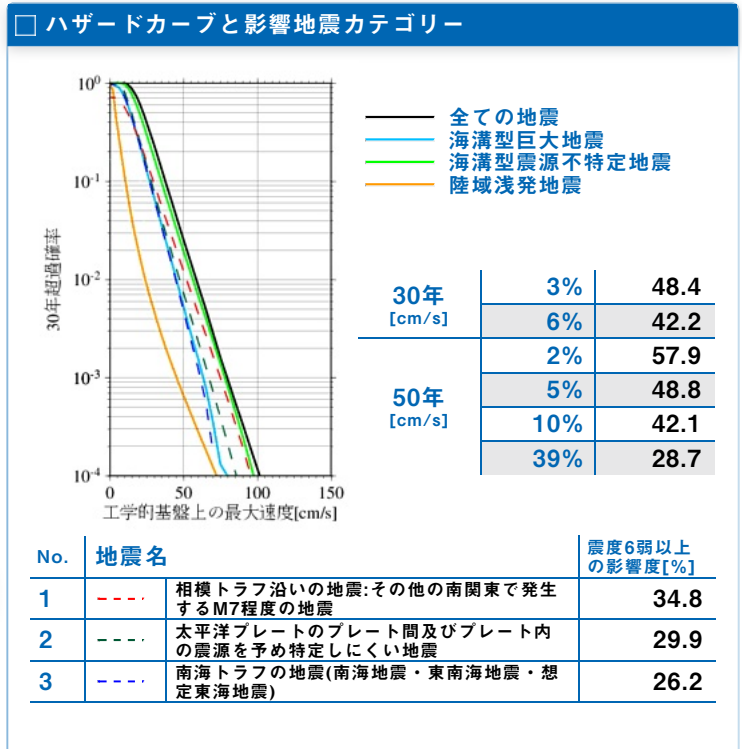
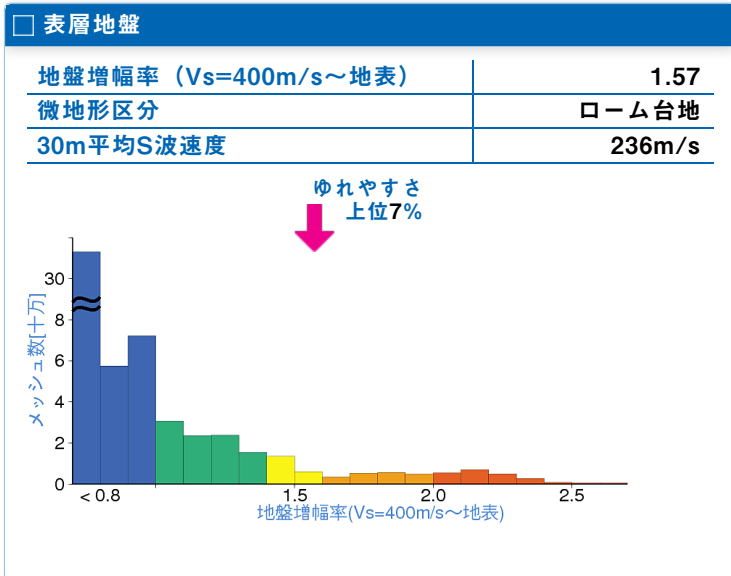


	メッシュコード	中心緯度、経度	住所	標高	メッシュ内人口
	5339454822N	35.7010N,139.7359E	東京都新宿区 付近	19m	1,350~1,400人



30年、50年地震ハザード

超過確率の値[%] 今後30年間にある震度以上の揺れに見舞われる確率の値です。	30年	震度5弱	100.0
		震度5強	90.3
		震度6弱	29.8
		震度6強	1.7
震度の値 今後30年または50年間にある値以上の確率で見舞われる震度の値です。	30年	3%	6弱
		6%	6弱
	50年	2%	6強
		5%	6弱
		10%	6弱
地表の最大速度の値[cm/s] 今後30年または50年間にある値以上の確率で見舞われる地表の最大速度の値です。	30年	3%	75.9
		6%	66.1
	50年	2%	90.7
		5%	76.5
		10%	66.0
		39%	45.0



長期間平均ハザード

震度の値 長期間の再現期間に対応する震度の値です。	500年相当	6弱
	1000年相当	6強
	5000年相当	6強
	1万年相当	6強
	5万年相当	7
	10万年相当	7