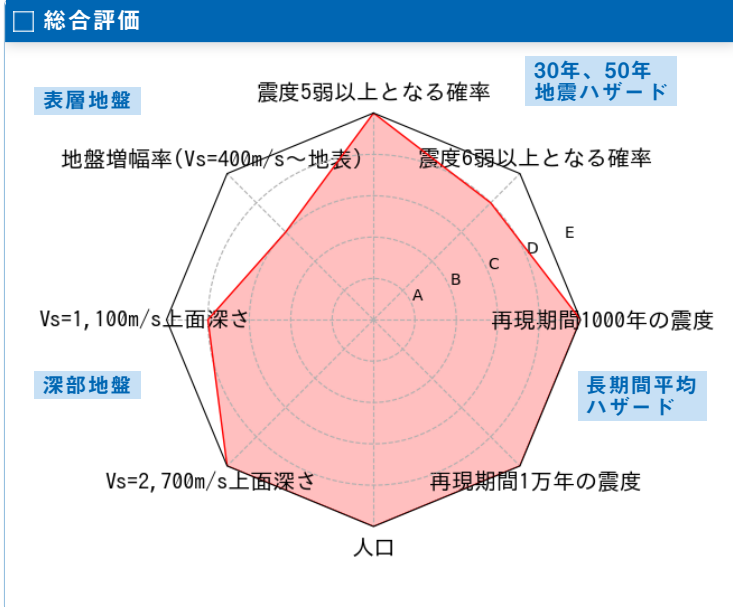
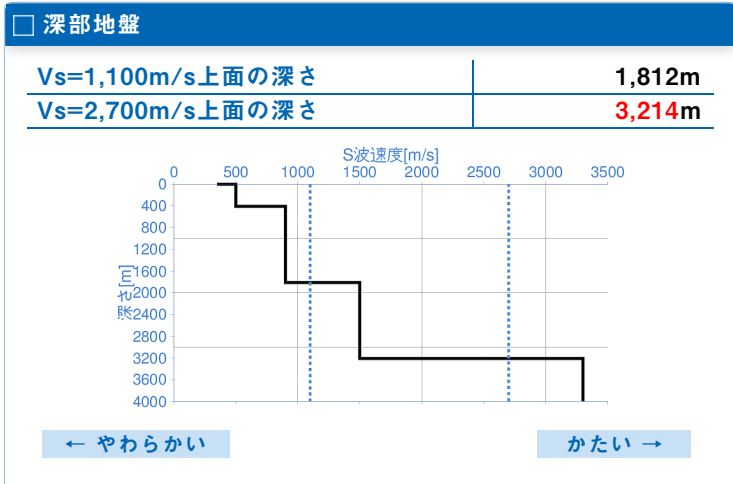
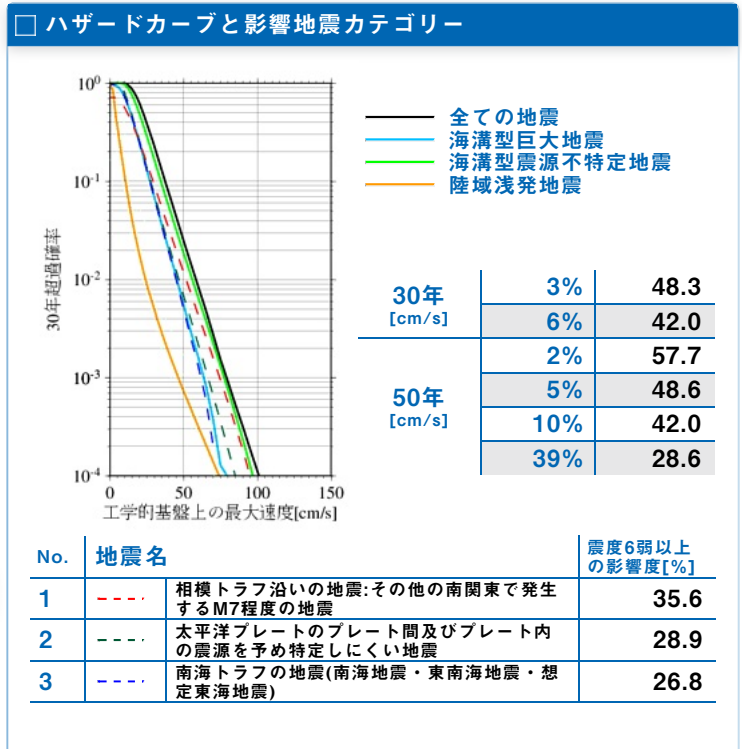
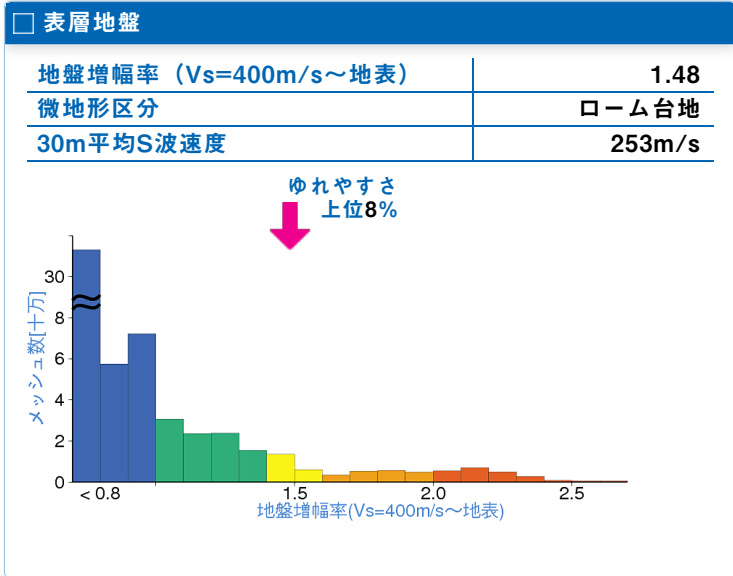


	メッシュコード	中心緯度、経度	住所	標高	メッシュ内人口
	5339455742N	35.7135N,139.7234E	東京都文京区 付近	26m	1,200~1,250人



30年、50年地震ハザード

超過確率の値[%] 今後30年間にある震度以上の揺れに見舞われる確率の値です。	30年	震度5弱	99.9
		震度5強	86.6
		震度6弱	24.6
		震度6強	1.2
震度の値 今後30年または50年間にある値以上の確率で見舞われる震度の値です。	30年	3%	6弱
		6%	6弱
	50年	2%	6強
		5%	6弱
地表の最大速度の値[cm/s] 今後30年または50年間にある値以上の確率で見舞われる地表の最大速度の値です。	30年	3%	71.3
		6%	62.1
	50年	2%	85.2
		5%	71.8
		10%	62.0
		39%	42.2



長期間平均ハザード

500年相当	6弱
1000年相当	6強
5000年相当	6強
1万年相当	6強
5万年相当	7
10万年相当	7

震度の値

長期間の再現期間に対応する震度の値です。