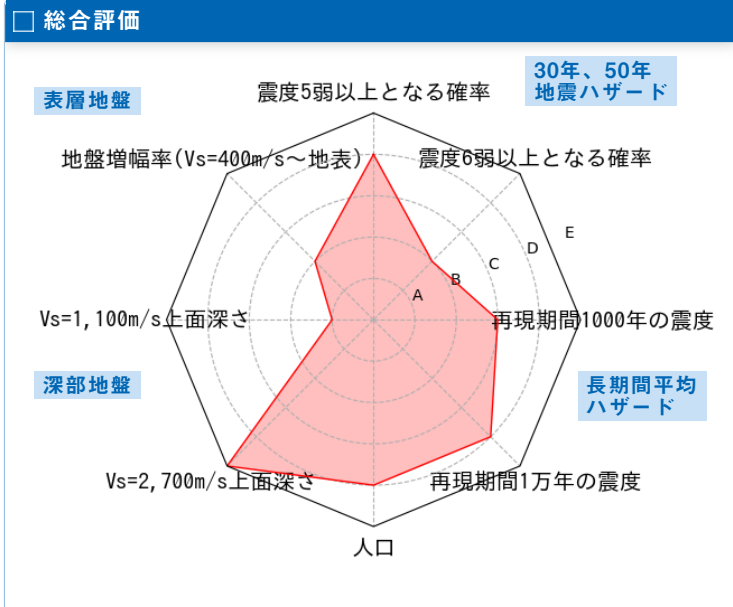
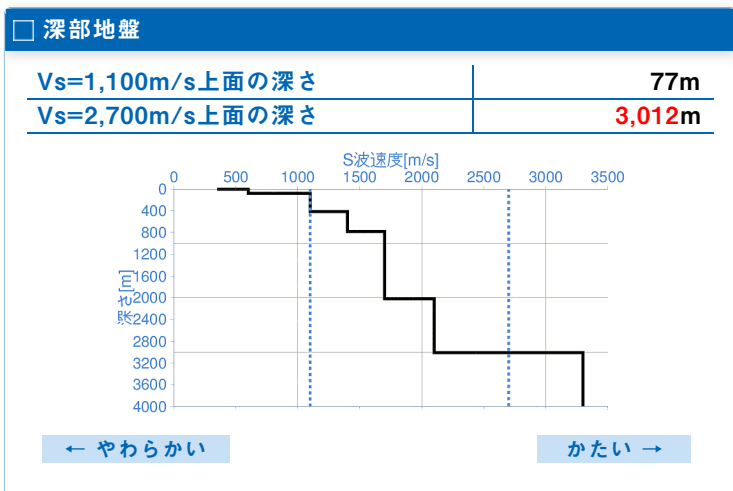
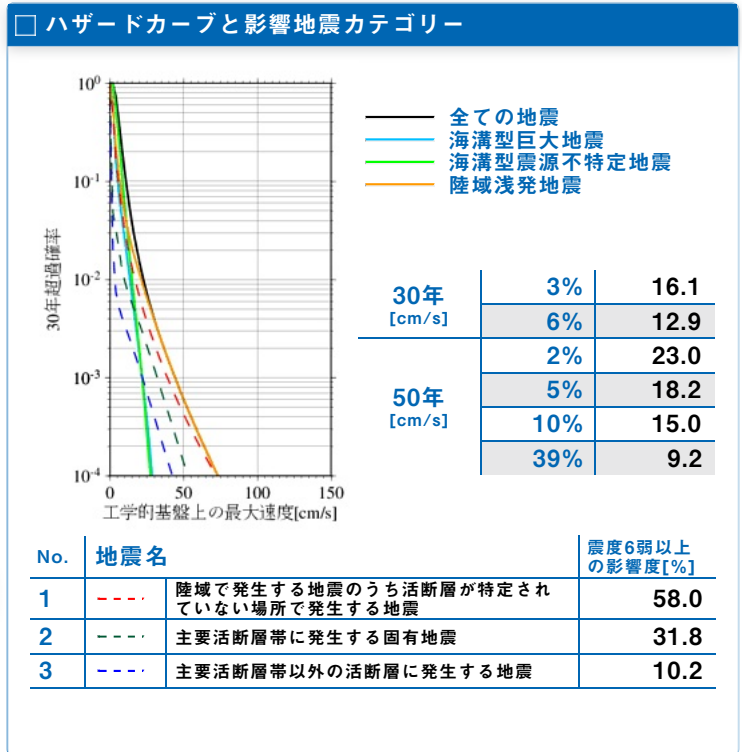
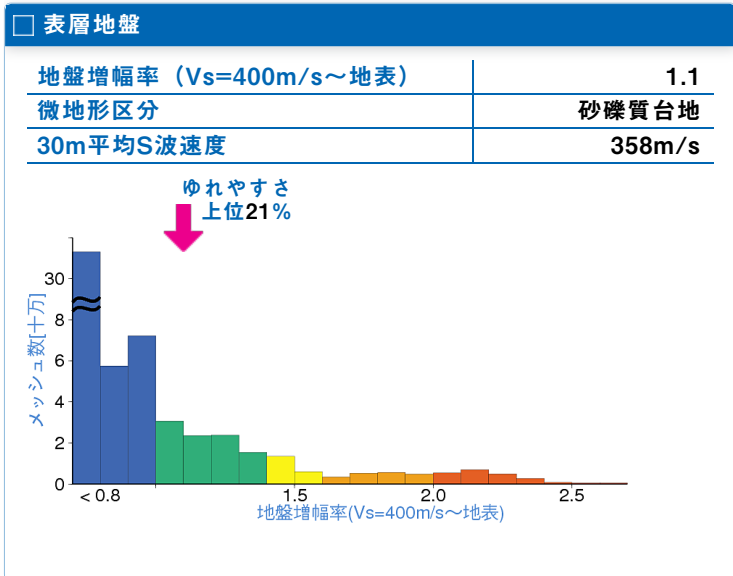


	メッシュコード	中心緯度、経度	住所	標高	メッシュ内人口
	6441514921N	43.1177N,141.2453E	北海道札幌市手稲区 付近	20m	250~300人



30年、50年地震ハザード

超過確率の値[%] 今後30年間にある震度以上の揺れに見舞われる確率の値です。	30年	震度5弱	11.4
		震度5強	1.8
		震度6弱	0.3
		震度6強	0.0
震度の値 今後30年または50年間にある値以上の確率で見舞われる震度の値です。	30年	3%	5弱
		6%	5弱
	50年	2%	5強
		5%	5弱
地表の最大速度の値[cm/s] 今後30年または50年間にある値以上の確率で見舞われる地表の最大速度の値です。	30年	3%	17.7
		6%	14.2
	50年	2%	25.3
		5%	20.0
		10%	16.5
		39%	10.1



長期間平均ハザード

震度の値 長期間の再現期間に対応する震度の値です。	500年相当	5弱
	1000年相当	5強
	5000年相当	5強
	1万年相当	6弱
	5万年相当	6弱
	10万年相当	6強