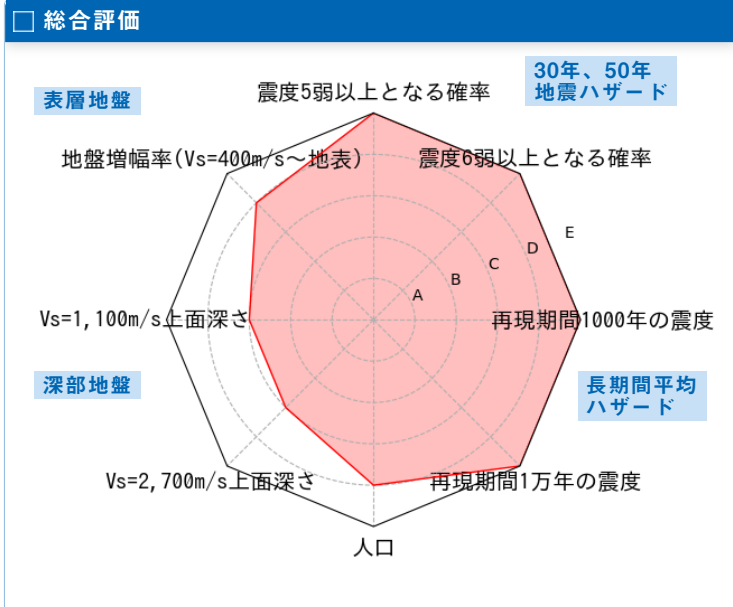
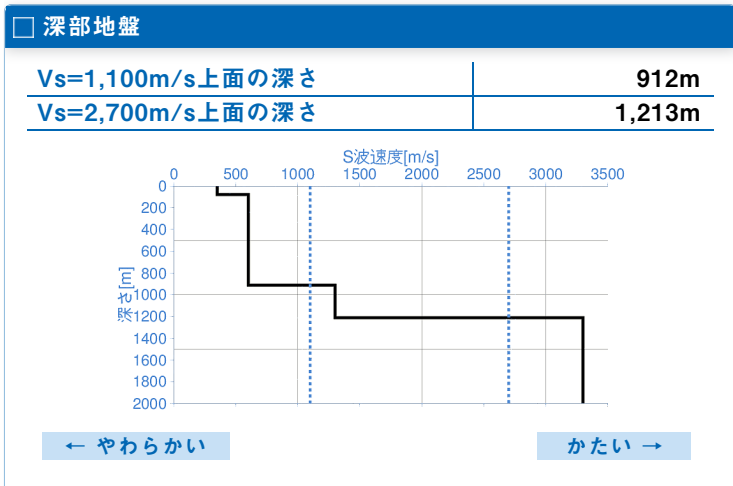
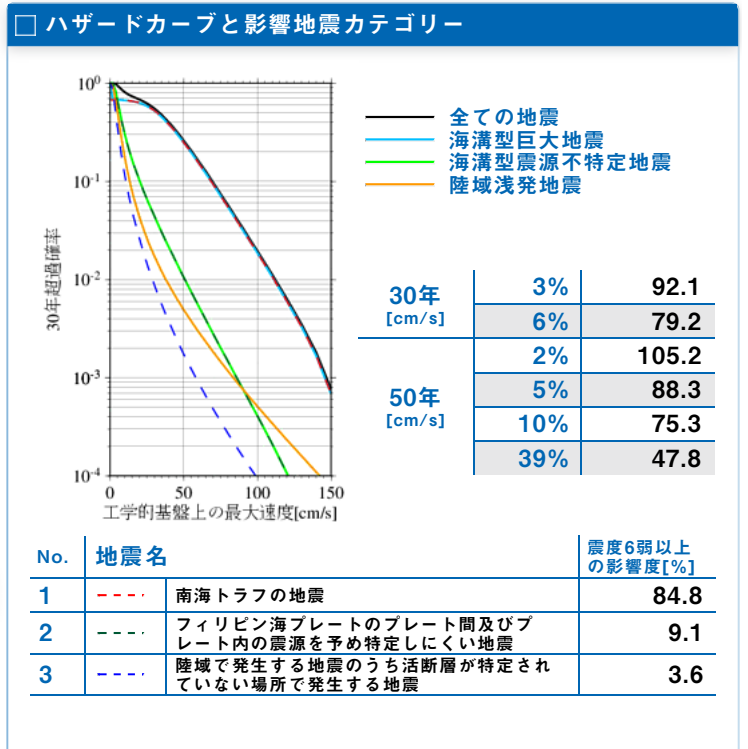
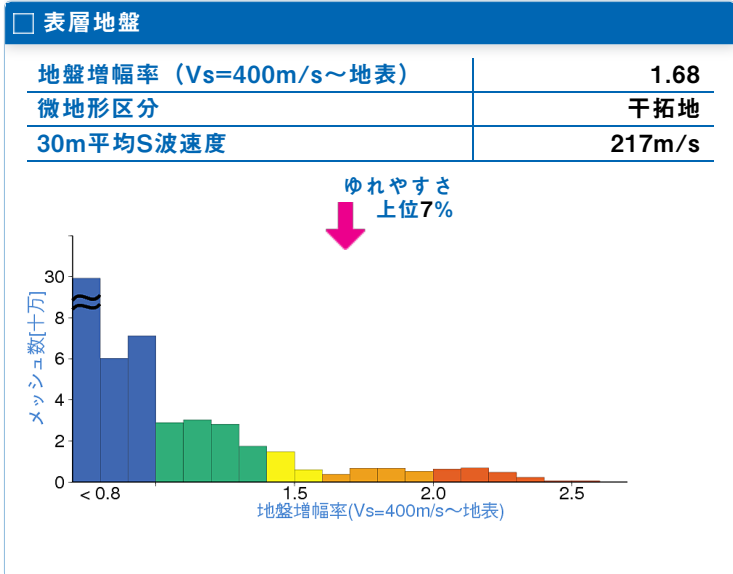


	メッシュコード 5236479223	中心緯度、経度 35.0781N,136.9078E	住所 愛知県名古屋市南区 付近	標高 0m	メッシュ内人口 600~650人
--	------------------------------	--------------------------------------	--------------------	-----------------	----------------------------



30年、50年地震ハザード

超過確率の値[%] 今後30年間にある震度以上の揺れに見舞われる確率の値です。	30年	震度5弱	89.6
		震度5強	76.6
		震度6弱	61.9
		震度6強	25.9
震度の値 今後30年または50年間にある値以上の確率で見舞われる震度の値です。	30年	3%	6強
		6%	6強
	50年	2%	7
		5%	6強
		10%	6強
地表の最大速度の値[cm/s] 今後30年または50年間にある値以上の確率で見舞われる地表の最大速度の値です。	30年	3%	155.1
		6%	133.4
	50年	2%	177.2
		5%	148.8
		10%	126.9
		39%	80.5



長期間平均ハザード

震度の値	500年相当	6強
	1000年相当	6強
	5000年相当	7
長期間の再現期間に対応する震度の値です。	1万年相当	7
	5万年相当	7
	10万年相当	7