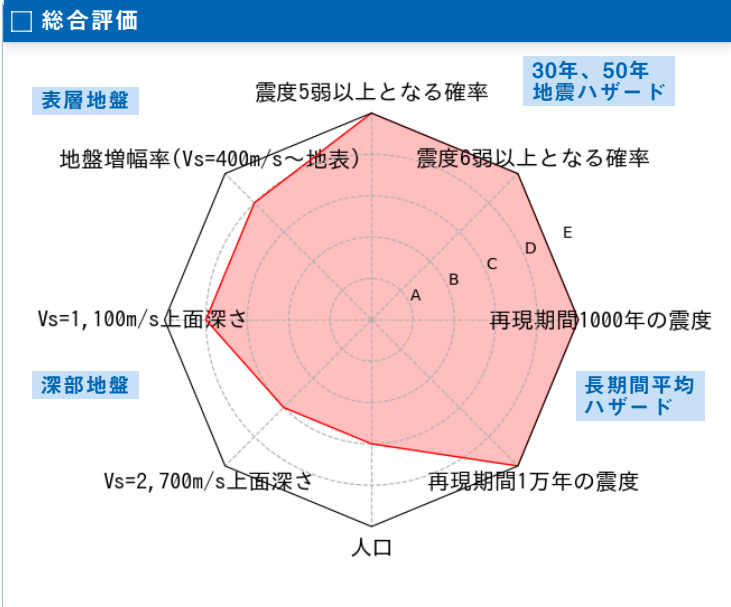
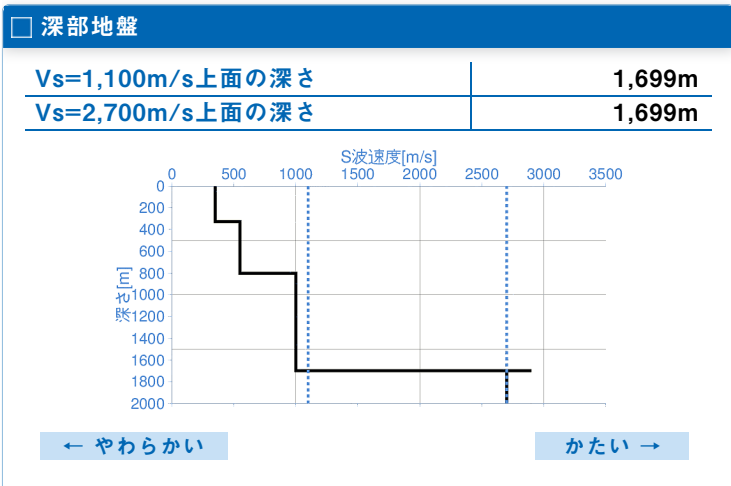
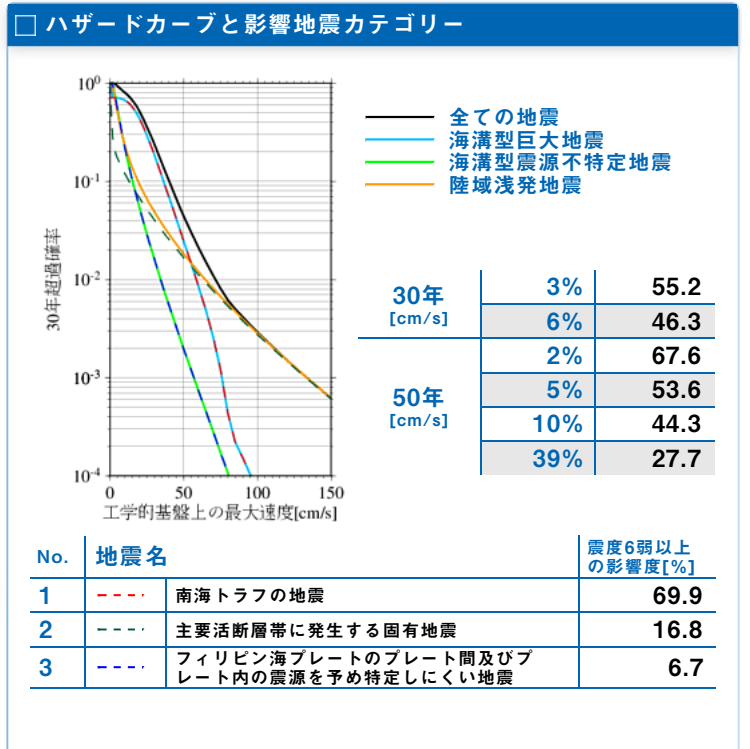
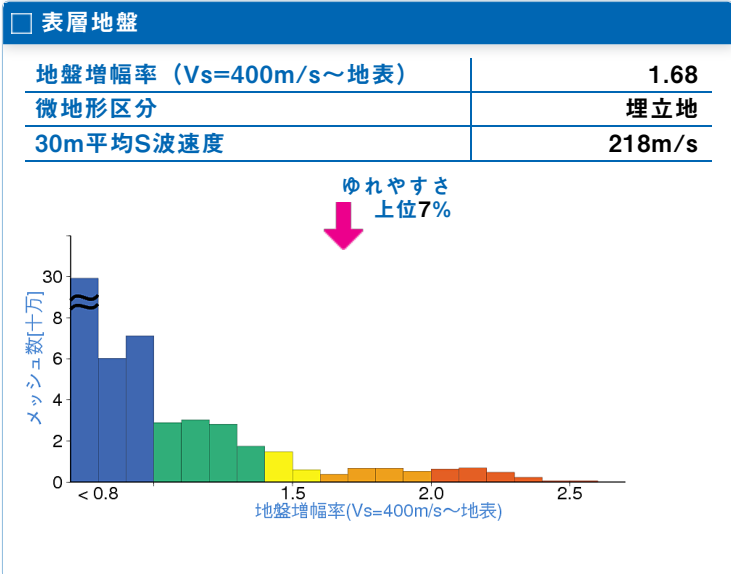


	メッシュコード	中心緯度、経度	住所	標高	メッシュ内人口
	5235024534	34.7073N,135.3172E	兵庫県芦屋市涼風町 付近	0m	0~50人



30年、50年地震ハザード

超過確率の値[%] 今後30年間にある震度以上の揺れに見舞われる確率の値です。	30年	震度5弱	88.7
		震度5強	73.4
		震度6弱	35.6
		震度6強	5.7
震度の値 今後30年または50年間にある値以上の確率で見舞われる震度の値です。	30年	3%	6強
		6%	6弱
	50年	2%	6強
		5%	6強
地表の最大速度の値[cm/s] 今後30年または50年間にある値以上の確率で見舞われる地表の最大速度の値です。	30年	3%	92.8
		6%	77.8
	50年	2%	113.6
		5%	90.0
		10%	74.5
		39%	46.5



長期間平均ハザード

500年相当	6弱
1000年相当	6強
5000年相当	7
1万年相当	7
5万年相当	7
10万年相当	7

震度の値

長期間の再現期間に対応する震度の値です。