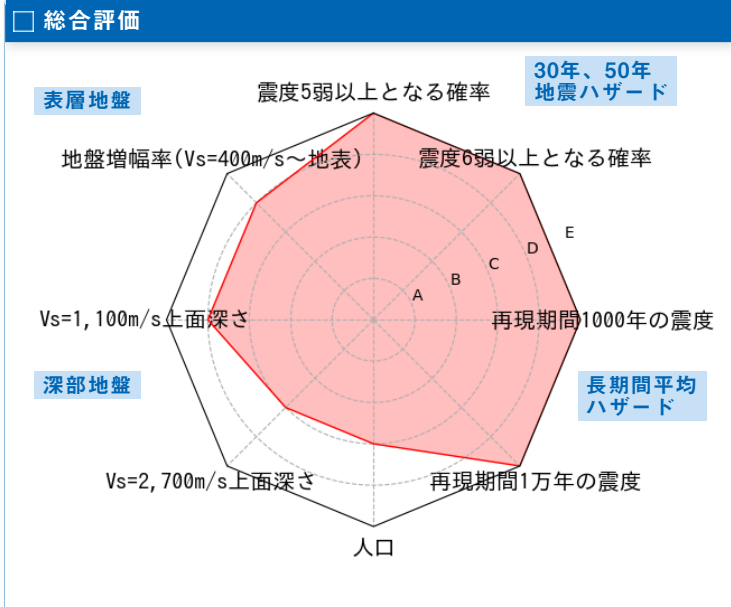
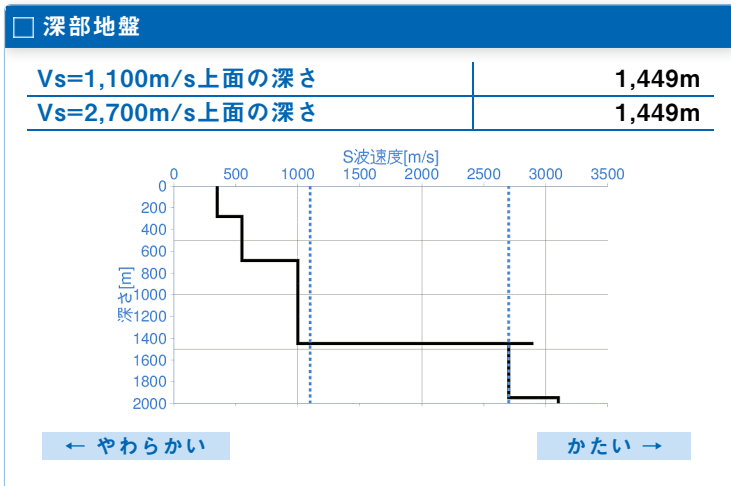
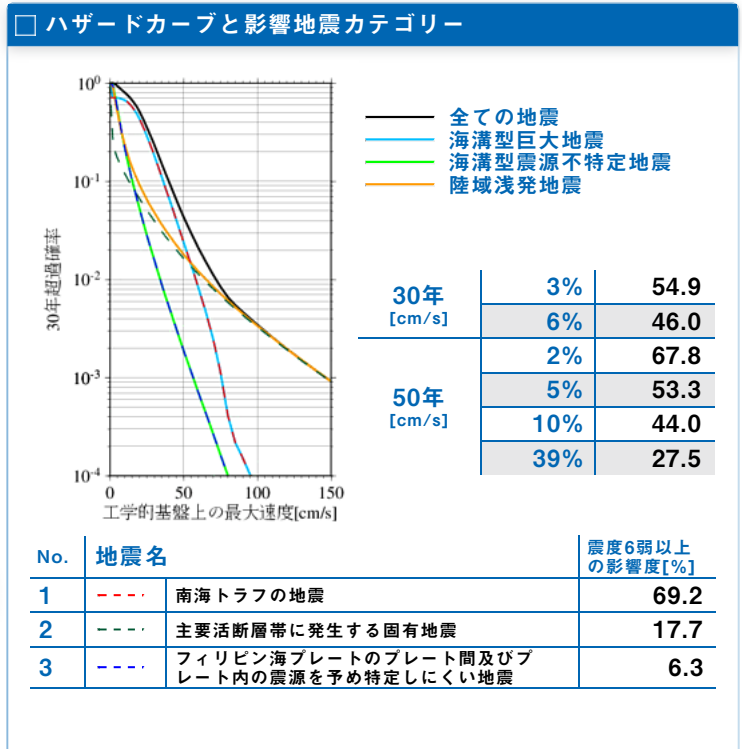
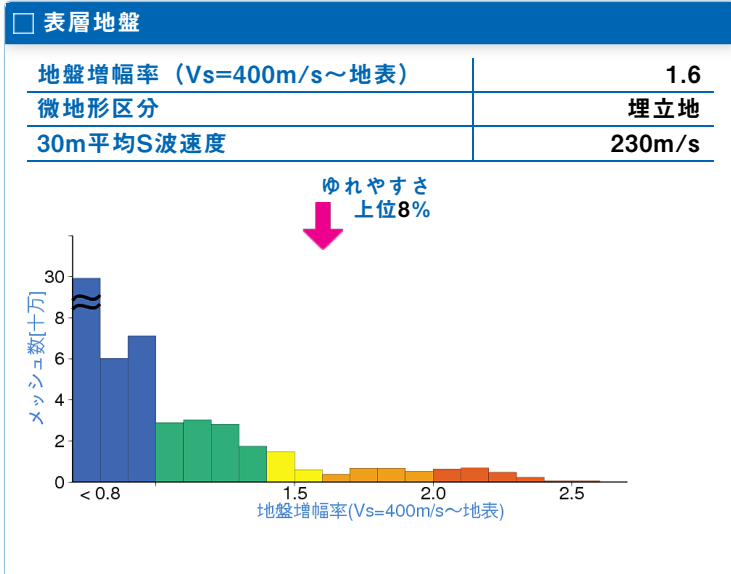


	メッシュコード	中心緯度、経度	住所	標高	メッシュ内人口
	5235025443	34.7156N,135.3078E	兵庫県芦屋市潮見町 付近	1m	50~100人



30年、50年地震ハザード

超過確率の値[%] 今後30年間にある震度以上の揺れに見舞われる確率の値です。	30年	震度5弱	87.7
		震度5強	71.5
		震度6弱	31.8
		震度6強	4.7
震度の値 今後30年または50年間にある値以上の確率で見舞われる震度の値です。	30年	3%	6強
		6%	6弱
	50年	2%	6強
		5%	6強
地表の最大速度の値[cm/s] 今後30年または50年間にある値以上の確率で見舞われる地表の最大速度の値です。	30年	3%	88.0
		6%	73.6
	50年	2%	108.6
		5%	85.3
		10%	70.5
		39%	44.0



長期間平均ハザード

500年相当	6弱
1000年相当	6強
5000年相当	7
1万年相当	7
5万年相当	7
10万年相当	7

震度の値

長期間の再現期間に対応する震度の値です。