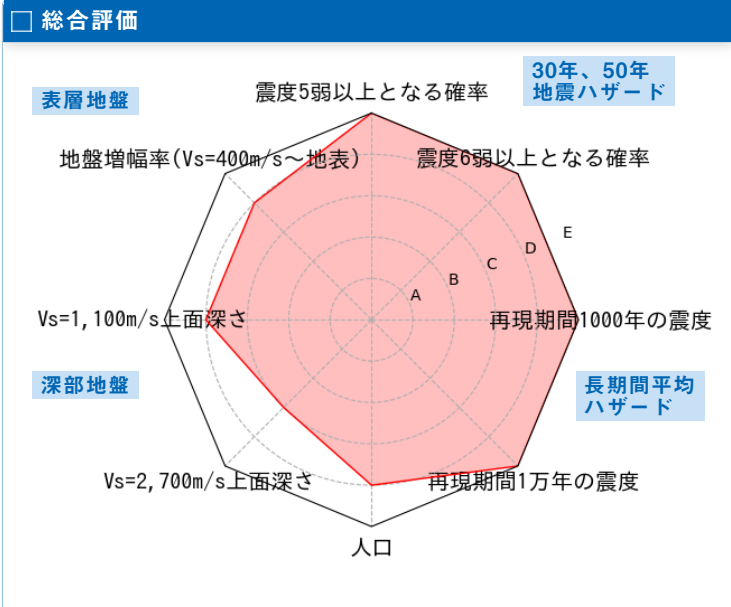
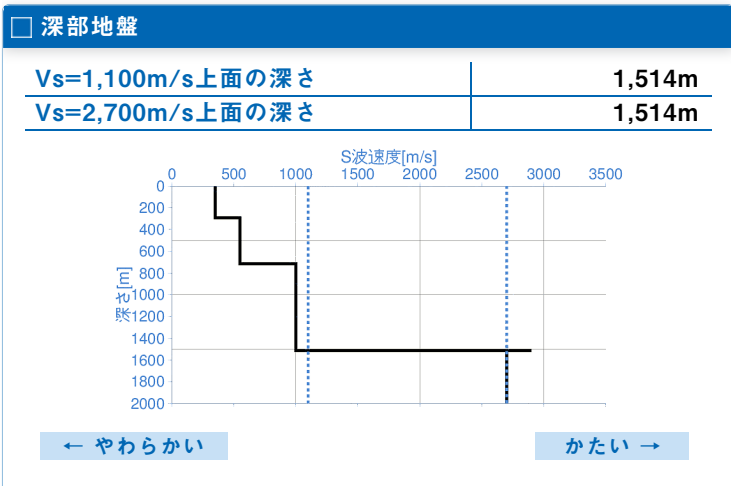
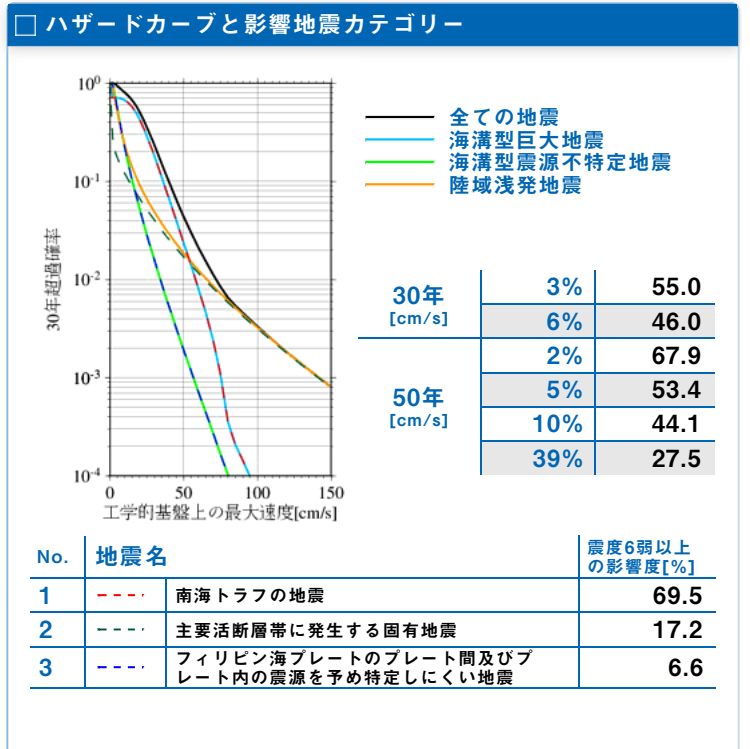
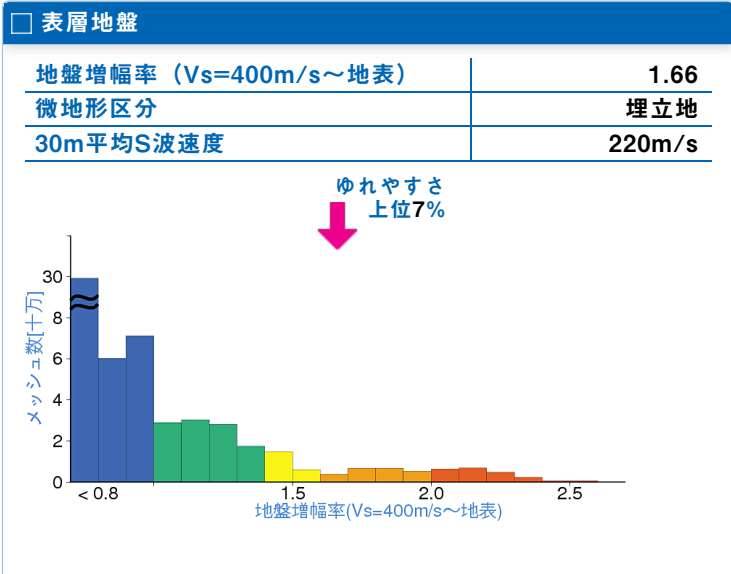


	メッシュコード	中心緯度、経度	住所	標高	メッシュ内人口
	5235025511	34.7094N,135.3141E	兵庫県芦屋市南浜町 付近	4m	200~250人



30年、50年地震ハザード

超過確率の値[%] 今後30年間にある震度以上の揺れに見舞われる確率の値です。	30年	震度5弱	88.5
		震度5強	72.8
		震度6弱	34.3
		震度6強	5.4
震度の値 今後30年または50年間にある値以上の確率で見舞われる震度の値です。	30年	3%	6強
		6%	6弱
	50年	2%	6強
		5%	6強
地表の最大速度の値[cm/s] 今後30年または50年間にある値以上の確率で見舞われる地表の最大速度の値です。	30年	3%	91.5
		6%	76.5
	50年	2%	113.0
		5%	88.8
		10%	73.3
		39%	45.7



長期間平均ハザード

震度の値	500年相当	6弱
	1000年相当	6強
	5000年相当	7
長期間の再現期間に対応する震度の値です。	1万年相当	7
	5万年相当	7
	10万年相当	7