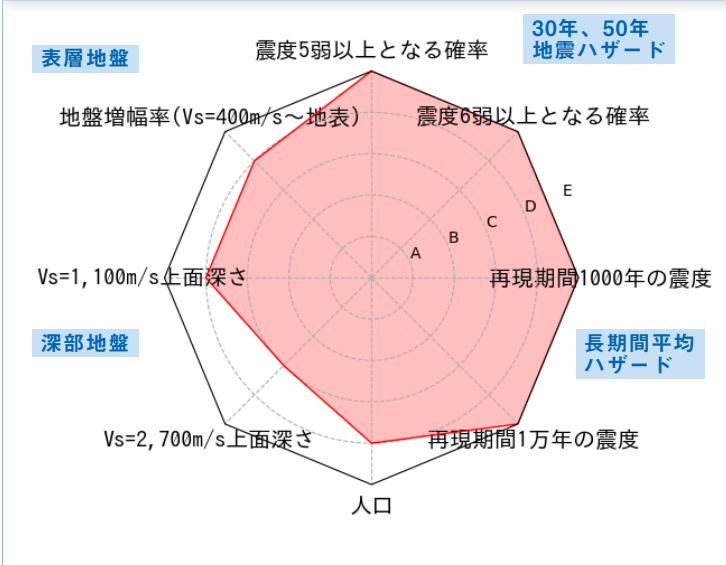


	メッシュコード	中心緯度、経度	住所	標高	メッシュ内人口
	5235025541	34.7135N,135.3203E	兵庫県芦屋市海洋町 付近	1m	300~350人

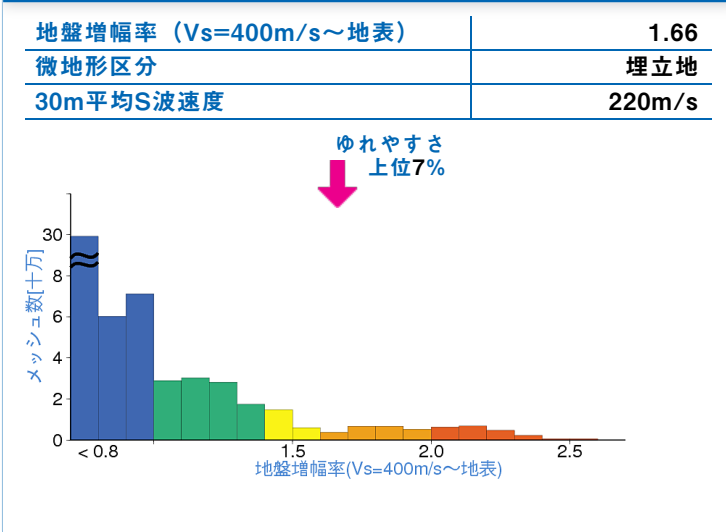
総合評価



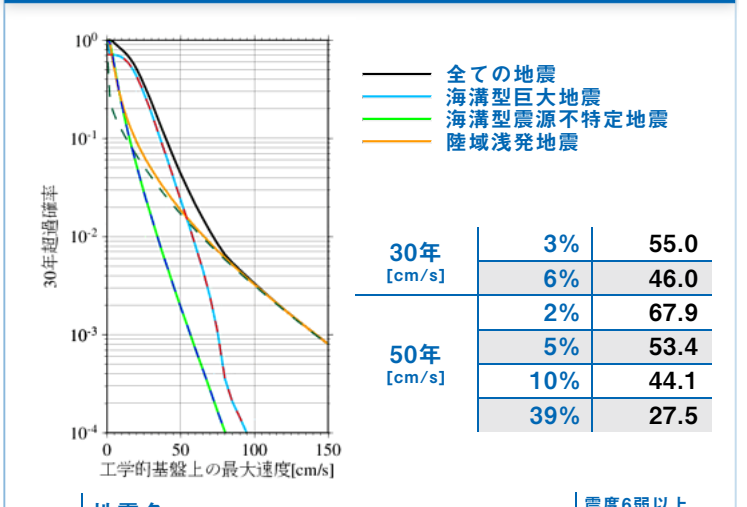
30年、50年地震ハザード

<b>超過確率の値[%]</b> 今後30年間にある震度以上の揺れに見舞われる確率の値です。	30年	震度5弱	88.5
		震度5強	72.8
		震度6弱	34.3
		震度6強	5.4
<b>震度の値</b> 今後30年または50年間にある値以上の確率で見舞われる震度の値です。	30年	3%	6強
		6%	6弱
	50年	2%	6強
		5%	6強
<b>地表の最大速度の値[cm/s]</b> 今後30年または50年間にある値以上の確率で見舞われる地表の最大速度の値です。	30年	3%	91.5
		6%	76.5
	50年	2%	113.0
		5%	88.8
		10%	73.3
		39%	45.7

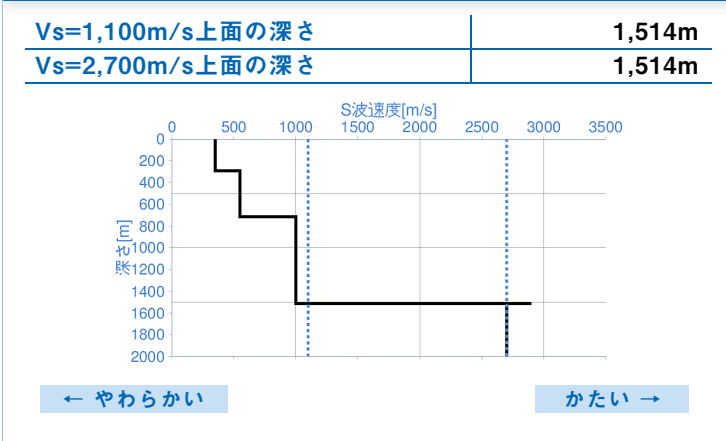
表層地盤



ハザードカーブと影響地震カテゴリー



深部地盤



No.	地震名	震度6弱以上の影響度[%]
1	南海トラフの地震	69.5
2	主要活断層帯に発生する固有地震	17.2
3	フィリピン海プレートのプレート間及びプレート内の震源を予め特定しにくい地震	6.6

長期間平均ハザード

<b>震度の値</b> 長期間の再現期間に対応する震度の値です。	500年相当	6弱
	1000年相当	6強
	5000年相当	7
	1万年相当	7
	5万年相当	7
	10万年相当	7