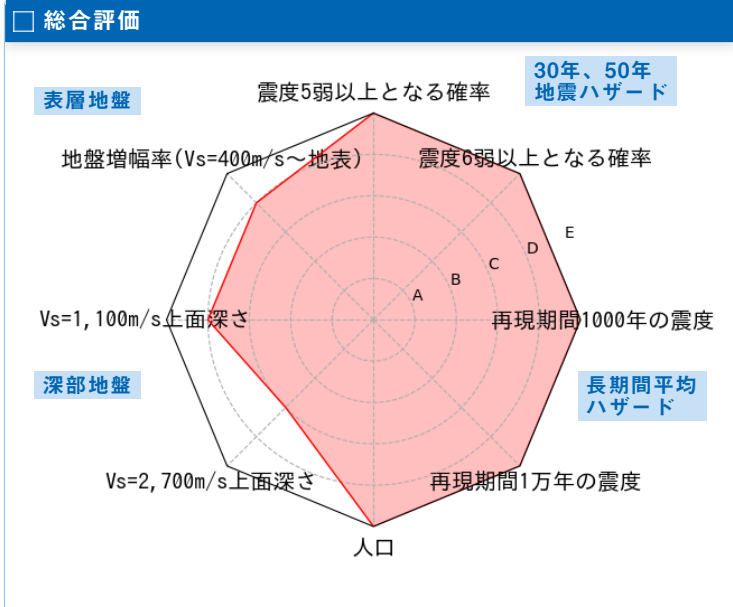
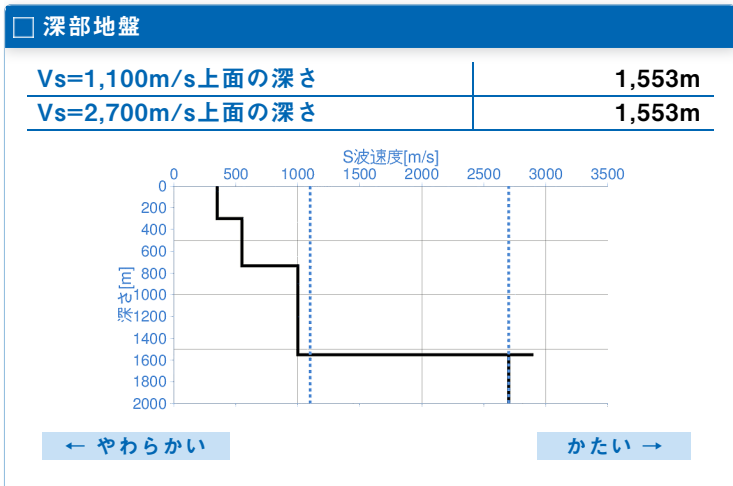
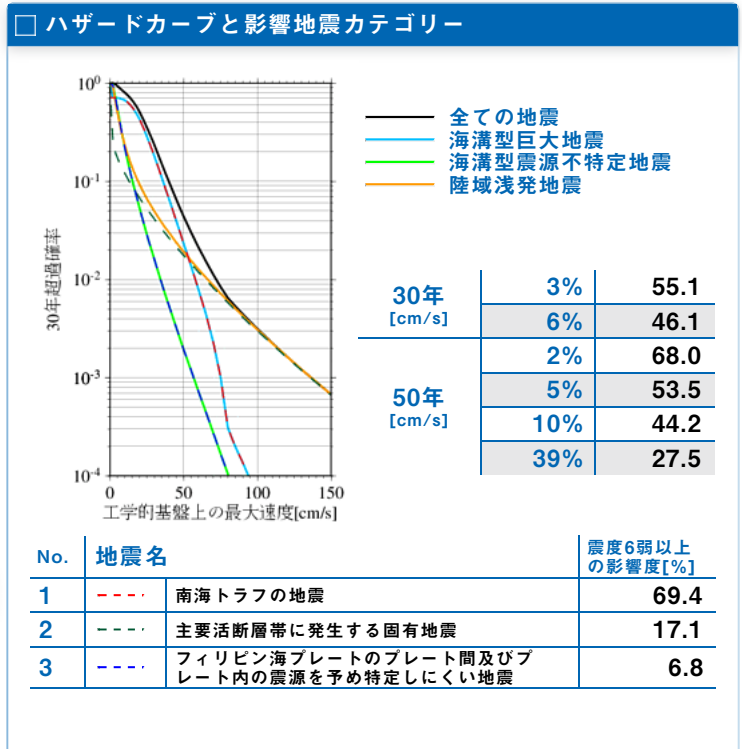
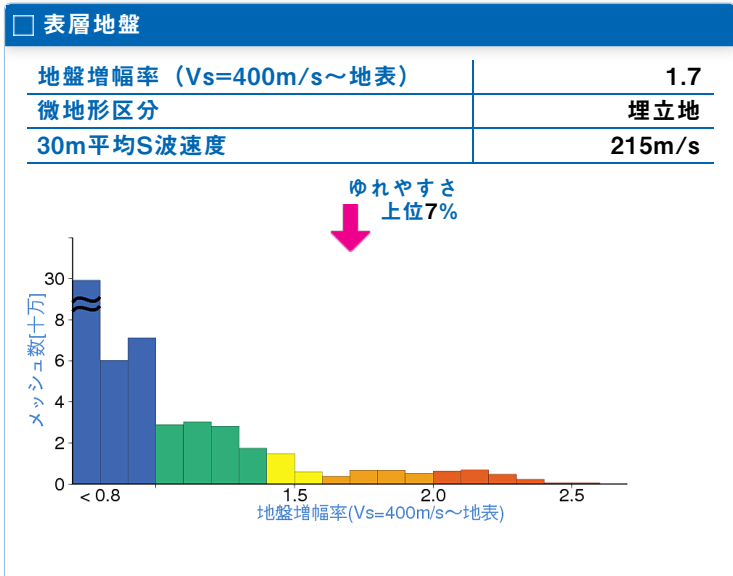


	メッシュコード	中心緯度、経度	住所	標高	メッシュ内人口
	5235025632	34.7135N,135.3297E	兵庫県西宮市西宮浜四丁目 付近	2m	1,450~1,500人



30年、50年地震ハザード

超過確率の値[%] 今後30年間にある震度以上の揺れに見舞われる確率の値です。	30年	震度5弱	88.9
		震度5強	73.5
		震度6弱	35.6
		震度6強	5.8
震度の値 今後30年または50年間にある値以上の確率で見舞われる震度の値です。	30年	3%	6強
		6%	6弱
	50年	2%	6強
		5%	6強
地表の最大速度の値[cm/s] 今後30年または50年間にある値以上の確率で見舞われる地表の最大速度の値です。	30年	3%	93.5
		6%	78.2
	50年	2%	115.4
		5%	90.8
		10%	74.9
		39%	46.6



長期間平均ハザード

震度の値 長期間の再現期間に対応する震度の値です。	500年相当	6強
	1000年相当	6強
	5000年相当	7
	1万年相当	7
	5万年相当	7
	10万年相当	7