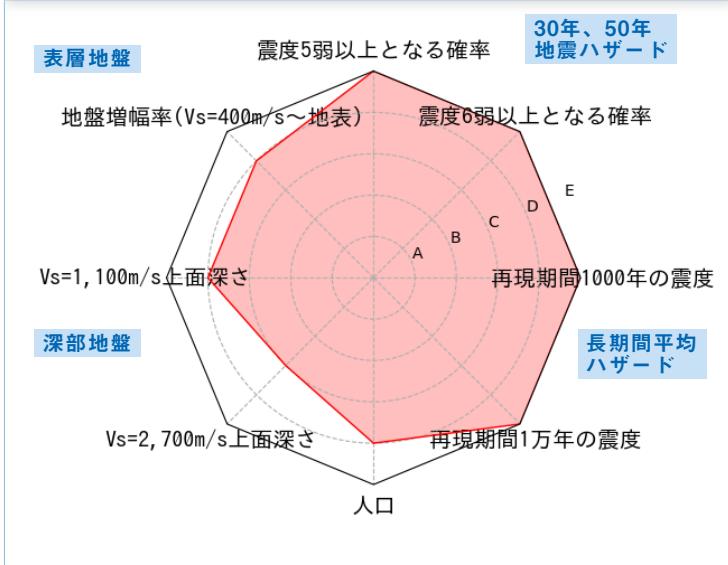


	メッシュコード	中心緯度、経度	住所	標高	メッシュ内人口
	5235026414	34.7198N,135.3047E	兵庫県芦屋市平田町 付近	2m	350~400人

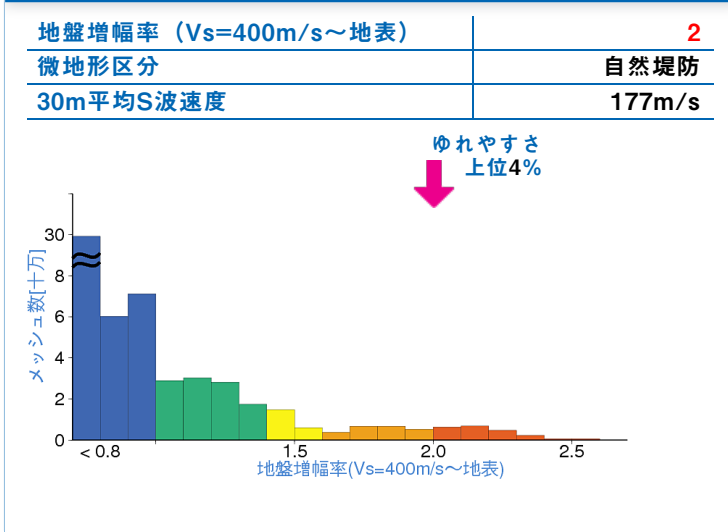
総合評価



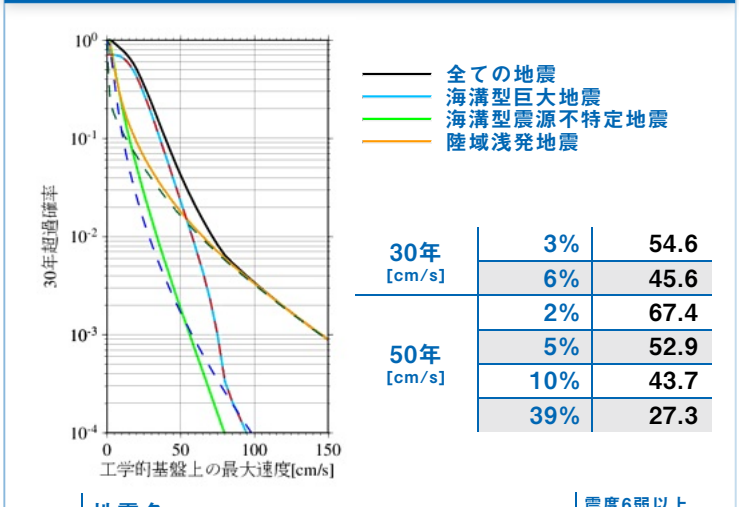
30年、50年地震ハザード

超過確率の値[%] 今後30年間にある震度以上の揺れに見舞われる確率の値です。	30年	震度5弱	91.6
		震度5強	78.6
		震度6弱	46.8
		震度6強	9.5
震度の値 今後30年または50年間にある値以上の確率で見舞われる震度の値です。	30年	3%	6強
		6%	6強
	50年	2%	6強
		5%	6強
地表の最大速度の値[cm/s] 今後30年または50年間にある値以上の確率で見舞われる地表の最大速度の値です。	30年	3%	109.1
		6%	91.2
	50年	2%	134.7
		5%	105.8
	30年	10%	87.4
		39%	54.5
	50年	10%	87.4
		39%	54.5

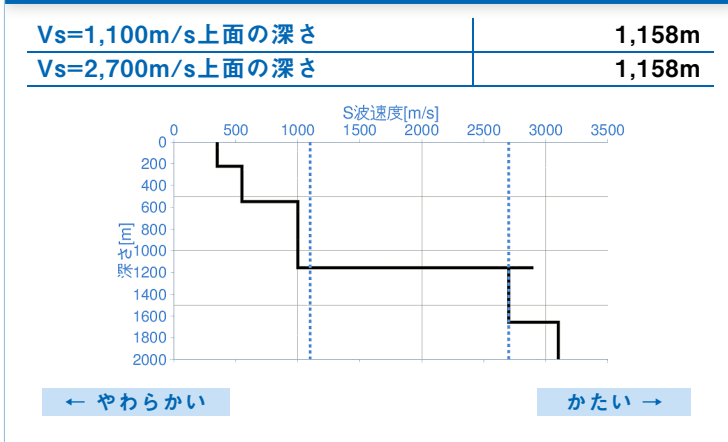
表層地盤



ハザードカーブと影響地震カテゴリー



深部地盤



No.	地震名	震度6弱以上の影響度[%]
1	南海トラフの地震	70.0
2	主要活断層帯に発生する固有地震	14.5
3	フィリピン海プレートのプレート間及びプレート内の震源を予め特定しにくい地震	7.8

長期間平均ハザード

震度の値 長期間の再現期間に対応する震度の値です。	500年相当	6強
	1000年相当	6強
	5000年相当	7
	1万年相当	7
	5万年相当	7
	10万年相当	7