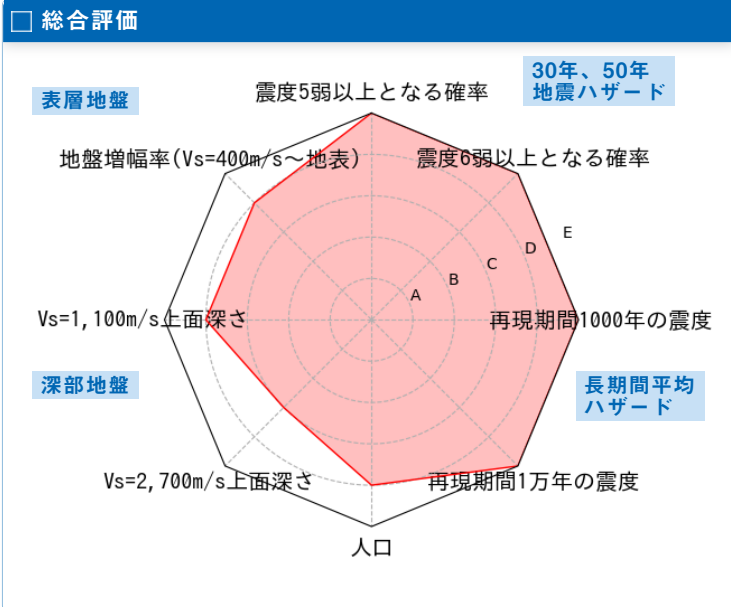
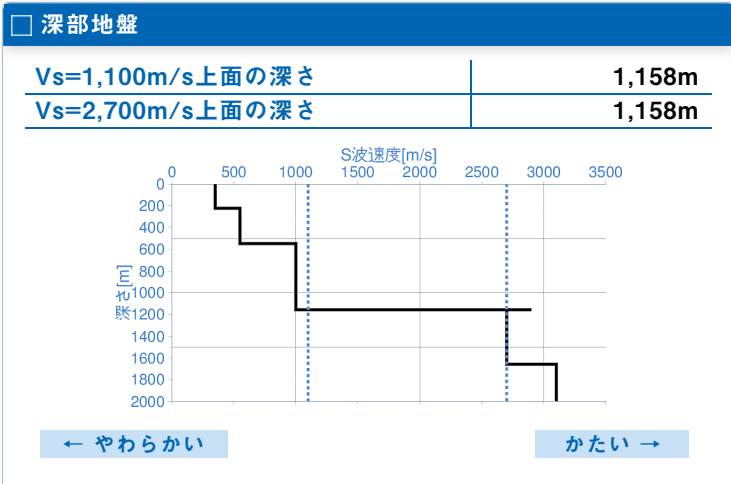
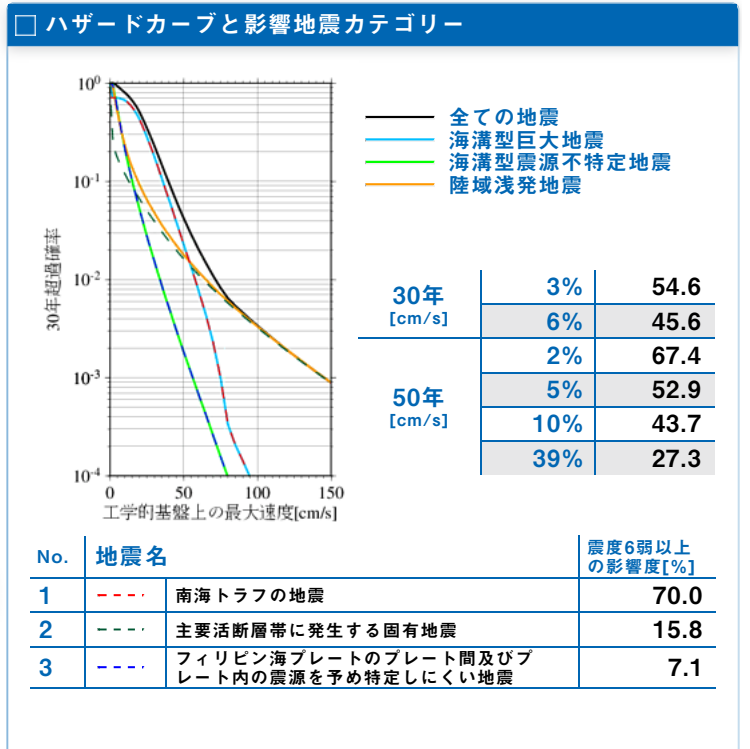
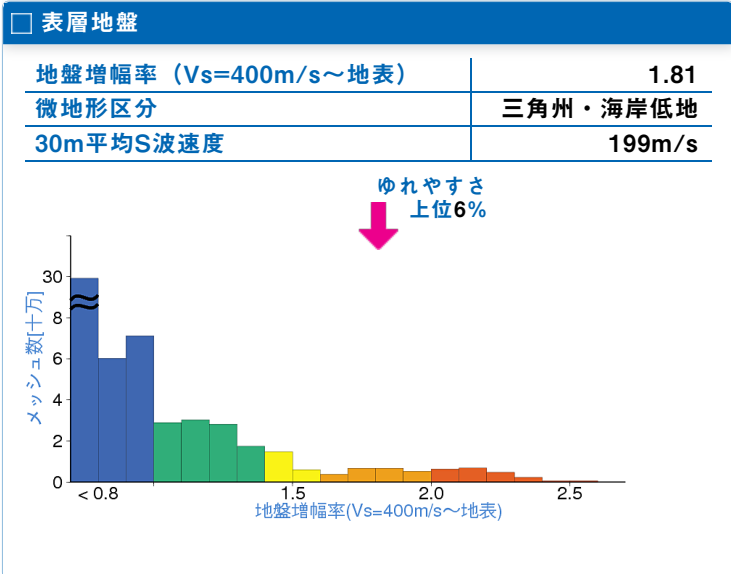


	メッシュコード	中心緯度、経度	住所	標高	メッシュ内人口
	5235026433	34.7240N,135.3016E	兵庫県神戸市東灘区 付近	6m	900~950人



30年、50年地震ハザード

超過確率の値[%] 今後30年間にある震度以上の揺れに見舞われる確率の値です。	30年	震度5弱	89.9
		震度5強	75.7
		震度6弱	39.8
		震度6強	6.9
震度の値 今後30年または50年間にある値以上の確率で見舞われる震度の値です。	30年	3%	6強
		6%	6強
	50年	2%	6強
		5%	6強
		10%	6強
地表の最大速度の値[cm/s] 今後30年または50年間にある値以上の確率で見舞われる地表の最大速度の値です。	30年	3%	98.9
		6%	82.7
	50年	2%	122.1
		5%	95.9
		10%	79.2
		39%	49.4



長期間平均ハザード

震度の値	500年相当	6強
	1000年相当	6強
	5000年相当	7
長期間の再現期間に対応する震度の値です。	1万年相当	7
	5万年相当	7
	10万年相当	7