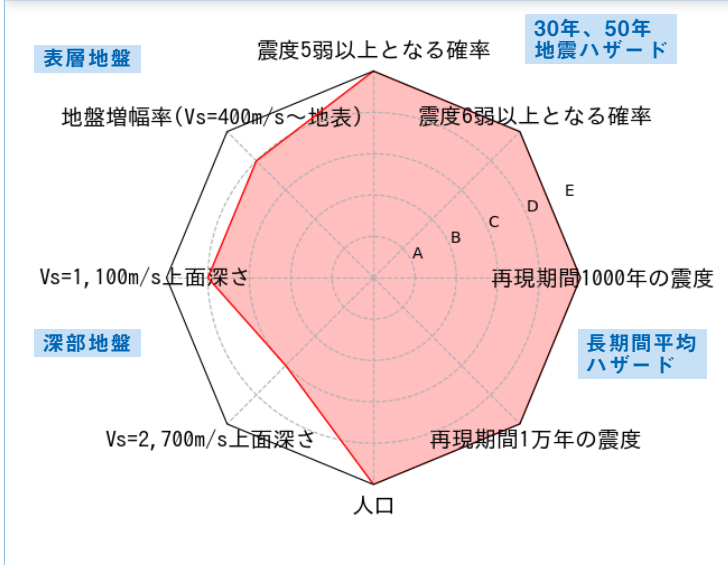


	メッシュコード	中心緯度、経度	住所	標高	メッシュ内人口
	5235026514	34.7198N,135.3172E	兵庫県芦屋市高浜町 付近	2m	1,200~1,250人

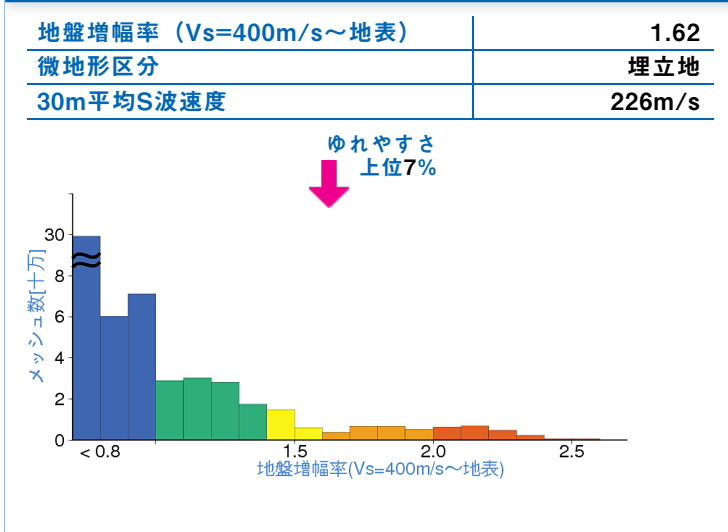
総合評価



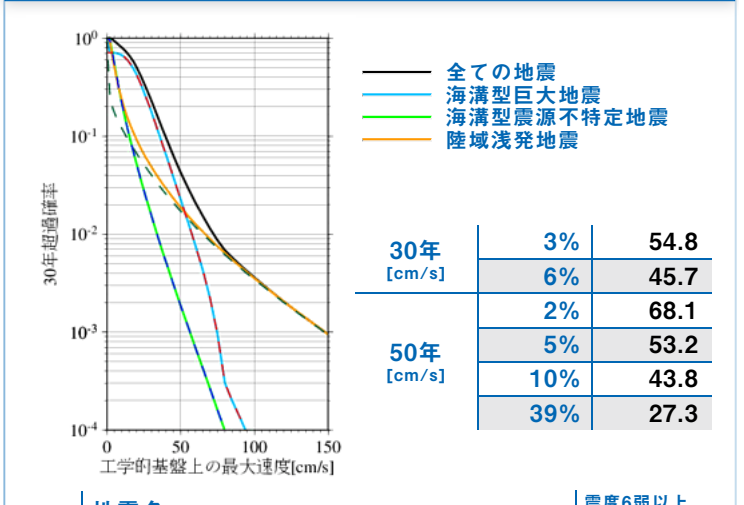
30年、50年地震ハザード

超過確率の値[%] 今後30年間にある震度以上の揺れに見舞われる確率の値です。	30年	震度5弱	88.0
		震度5強	71.7
		震度6弱	32.2
		震度6強	4.9
震度の値 今後30年または50年間にある値以上の確率で見舞われる震度の値です。	30年	3%	6強
		6%	6弱
	50年	2%	6強
		5%	6強
地表の最大速度の値[cm/s] 今後30年または50年間にある値以上の確率で見舞われる地表の最大速度の値です。	30年	3%	89.0
		6%	74.3
	50年	2%	110.7
		5%	86.4
		10%	71.2
		39%	44.3

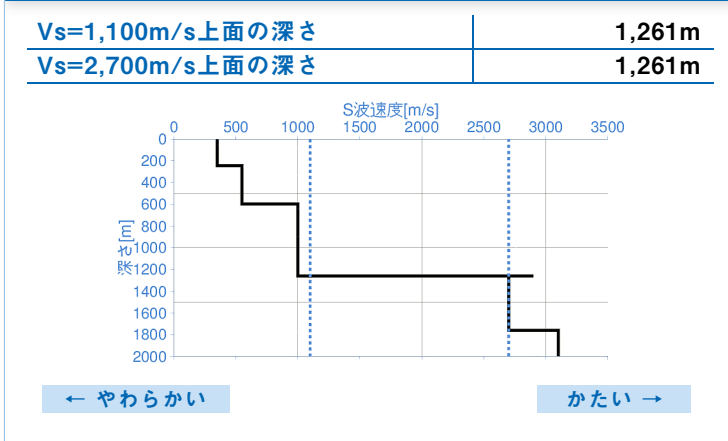
表層地盤



ハザードカーブと影響地震カテゴリー



深部地盤



No.	地震名	震度6弱以上の影響度[%]
1	南海トラフの地震	68.8
2	主要活断層帯に発生する固有地震	17.9
3	フィリピン海プレートのプレート間及びプレート内の震源を予め特定しにくい地震	6.5

長期間平均ハザード

震度の値 長期間の再現期間に対応する震度の値です。	500年相当	6弱
	1000年相当	6強
	5000年相当	7
	1万年相当	7
	5万年相当	7
	10万年相当	7