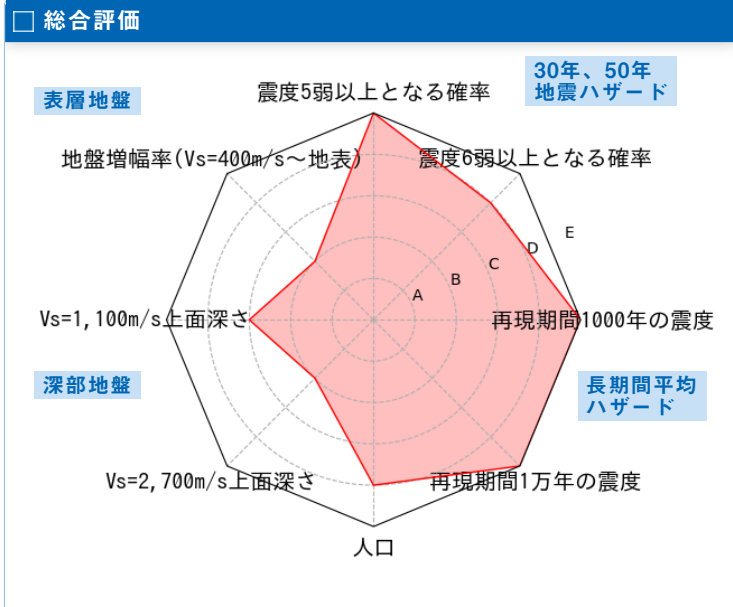
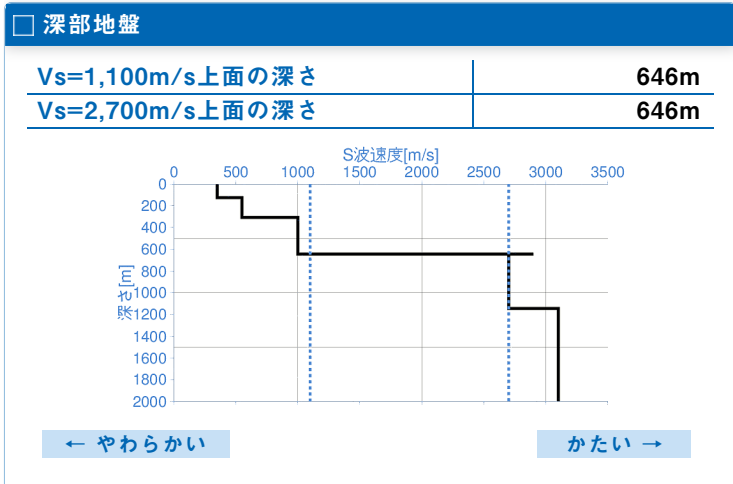
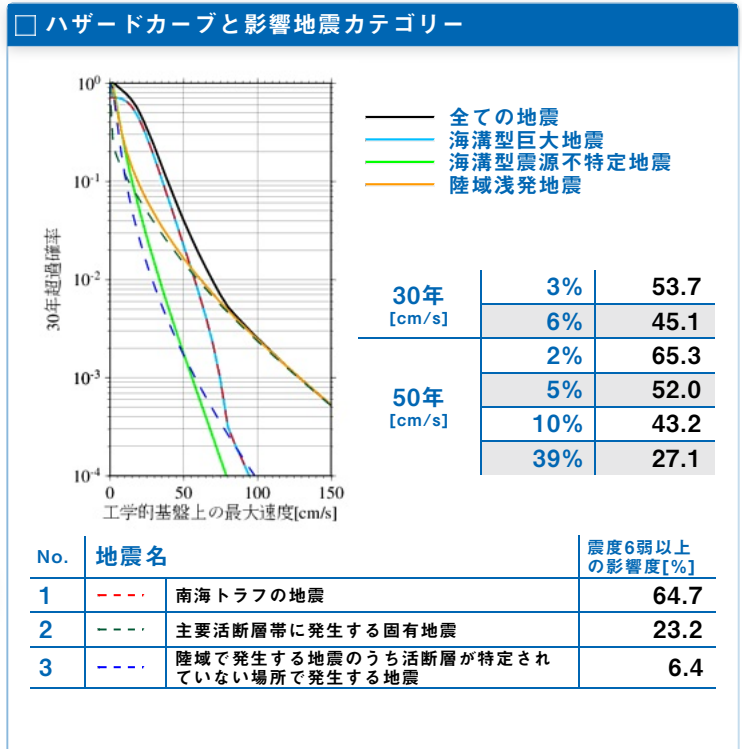
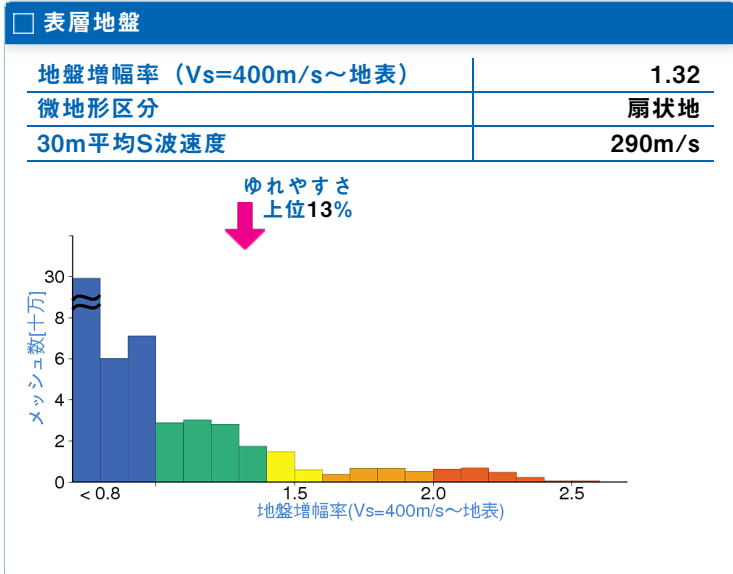


	メッシュコード	中心緯度、経度	住所	標高	メッシュ内人口
	5235027342	34.7302N,135.2984E	兵庫県芦屋市清水町 付近	12m	750~800人



30年、50年地震ハザード

超過確率の値[%] 今後30年間にある震度以上の揺れに見舞われる確率の値です。	30年	震度5弱	83.6
		震度5強	61.6
		震度6弱	19.0
		震度6強	2.3
震度の値 今後30年または50年間にある値以上の確率で見舞われる震度の値です。	30年	3%	6弱
		6%	6弱
	50年	2%	6強
		5%	6弱
地表の最大速度の値[cm/s] 今後30年または50年間にある値以上の確率で見舞われる地表の最大速度の値です。	30年	3%	70.7
		6%	59.4
	50年	2%	86.0
		5%	68.5
		10%	56.9
		39%	35.7



長期間平均ハザード

500年相当	6弱
1000年相当	6強
5000年相当	7
1万年相当	7
5万年相当	7
10万年相当	7

震度の値
長期間の再現期間に対応する震度の値です。