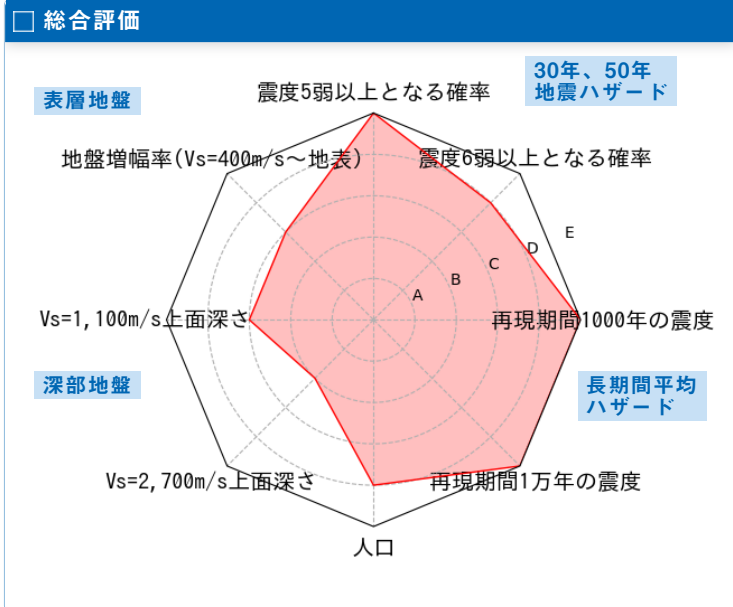
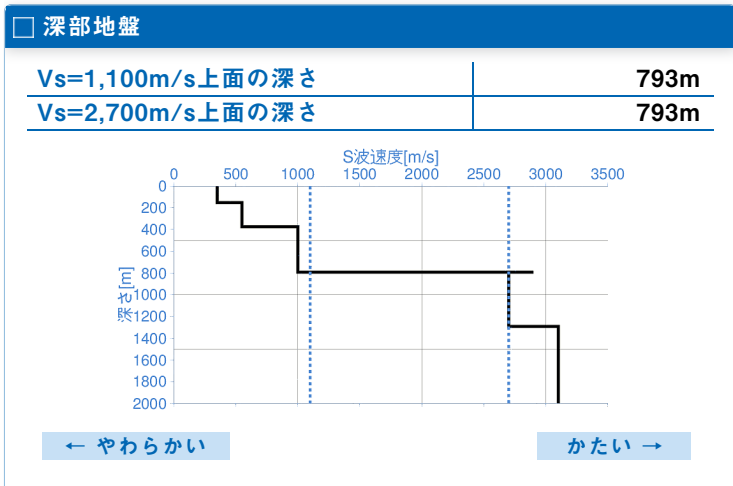
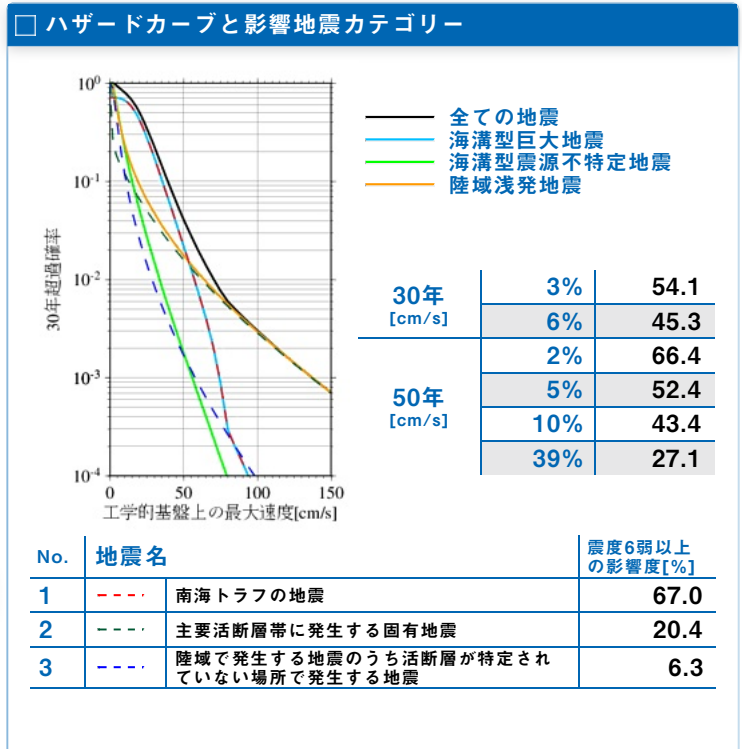
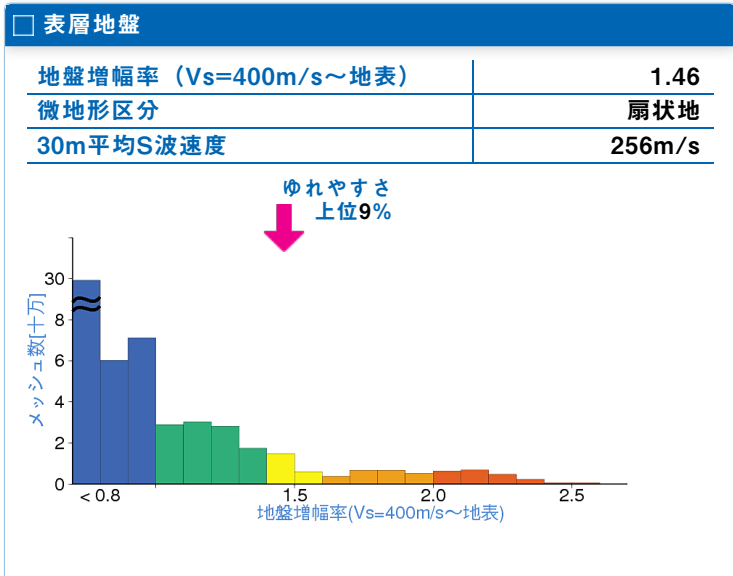


	メッシュコード	中心緯度、経度	住所	標高	メッシュ内人口
	5235027424	34.7281N,135.3109E	兵庫県芦屋市呉川町 付近	3m	850~900人



30年、50年地震ハザード

超過確率の値[%] 今後30年間にある震度以上の揺れに見舞われる確率の値です。	30年	震度5弱	85.8
		震度5強	66.9
		震度6弱	24.9
		震度6強	3.3
震度の値 今後30年または50年間にある値以上の確率で見舞われる震度の値です。	30年	3%	6強
		6%	6弱
	50年	2%	6強
		5%	6強
地表の最大速度の値[cm/s] 今後30年または50年間にある値以上の確率で見舞われる地表の最大速度の値です。	30年	3%	79.0
		6%	66.1
	50年	2%	97.1
		5%	76.6
		10%	63.4
		39%	39.6



長期間平均ハザード

震度の値 長期間の再現期間に対応する震度の値です。	500年相当	6弱
	1000年相当	6強
	5000年相当	7
	1万年相当	7
	5万年相当	7
	10万年相当	7