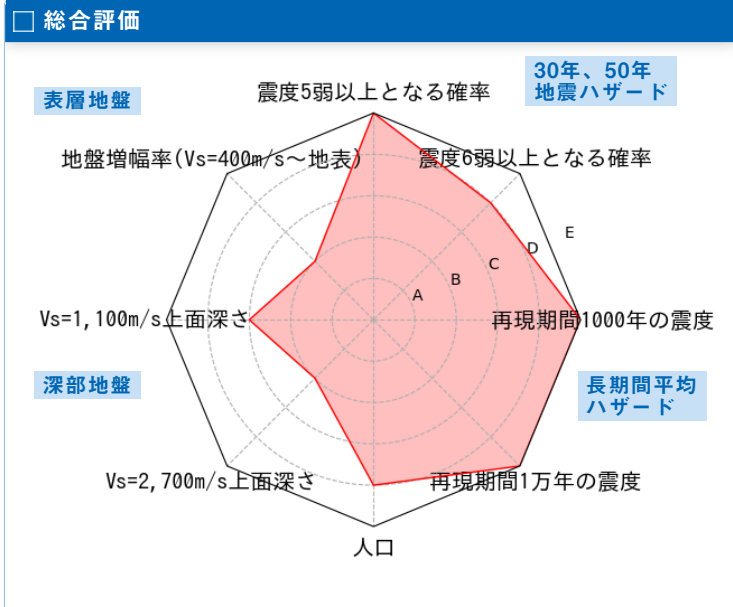
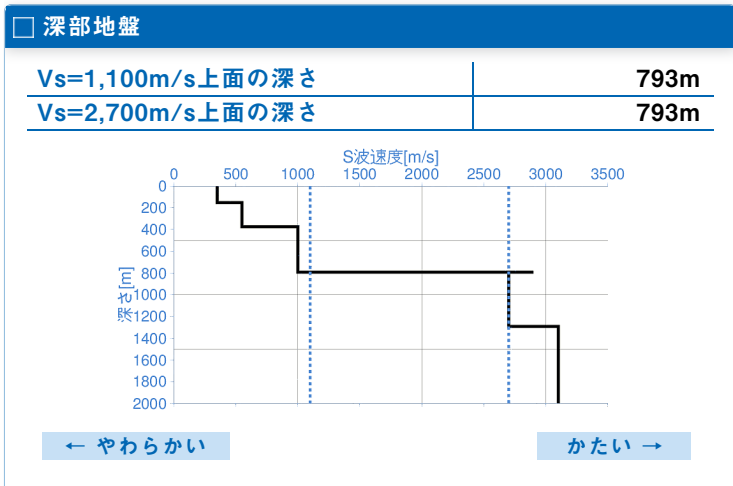
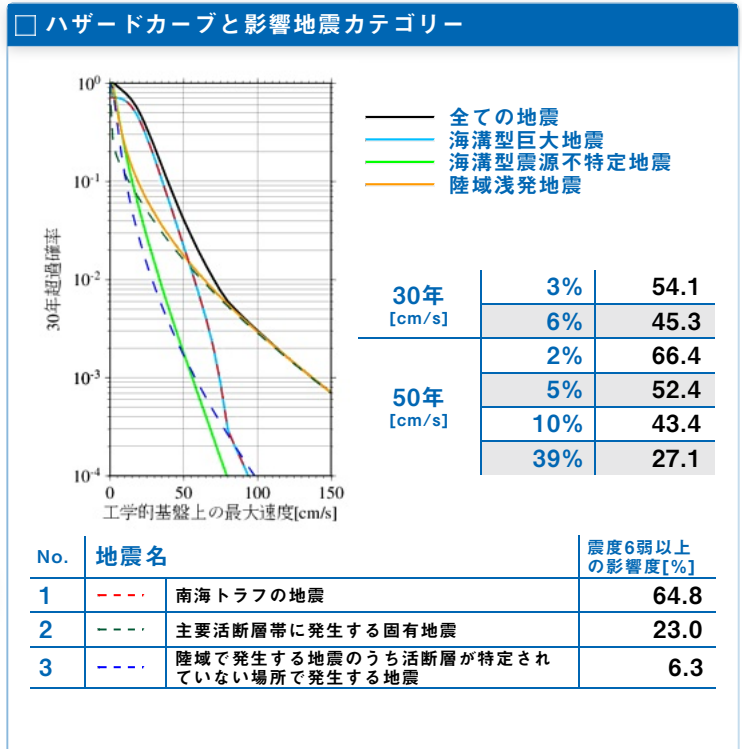
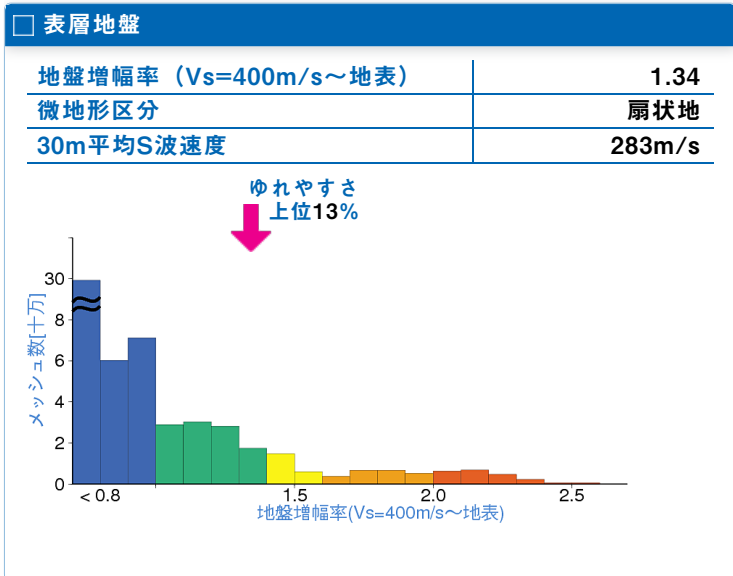


	メッシュコード	中心緯度、経度	住所	標高	メッシュ内人口
	5235027443	34.7323N,135.3078E	兵庫県芦屋市茶屋之町 付近	9m	800~850人



30年、50年地震ハザード

超過確率の値[%] 今後30年間にある震度以上の揺れに見舞われる確率の値です。	30年	震度5弱	84.0
		震度5強	62.5
		震度6弱	19.9
		震度6強	2.5
震度の値 今後30年または50年間にある値以上の確率で見舞われる震度の値です。	30年	3%	6弱
		6%	6弱
	50年	2%	6強
		5%	6弱
地表の最大速度の値[cm/s] 今後30年または50年間にある値以上の確率で見舞われる地表の最大速度の値です。	30年	3%	72.5
		6%	60.7
	50年	2%	89.1
		5%	70.3
		10%	58.1
		39%	36.3



長期間平均ハザード

500年相当	6弱
1000年相当	6強
5000年相当	7
1万年相当	7
5万年相当	7
10万年相当	7

震度の値
長期間の再現期間に対応する震度の値です。