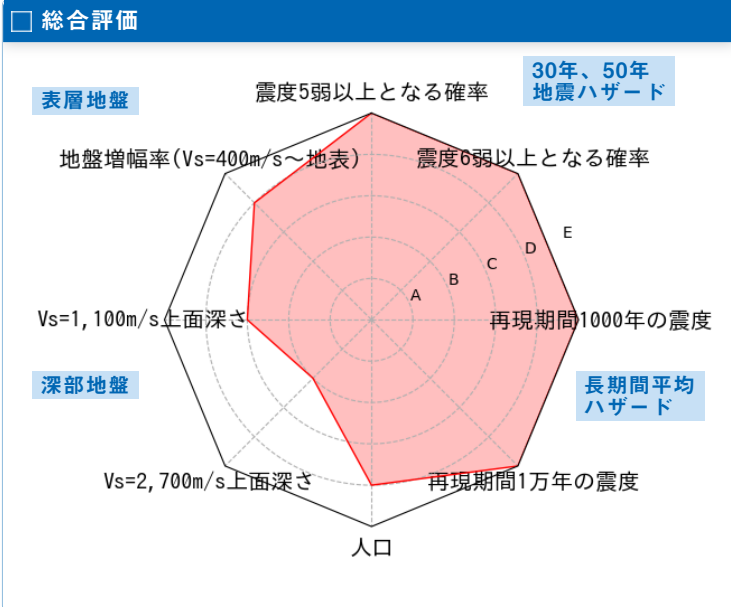
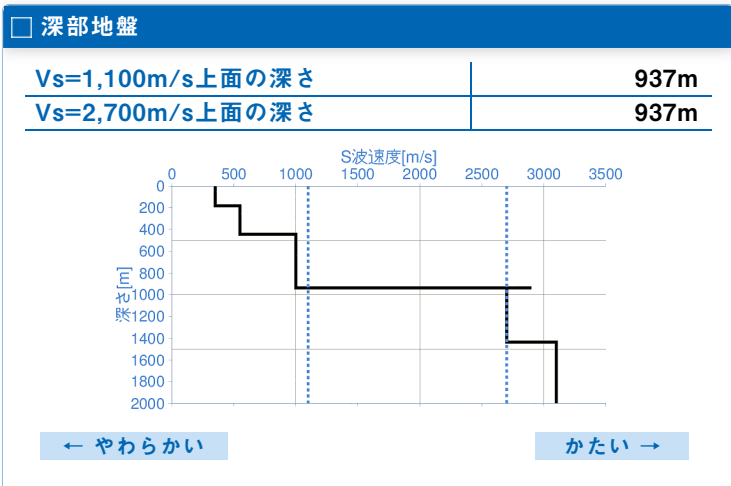
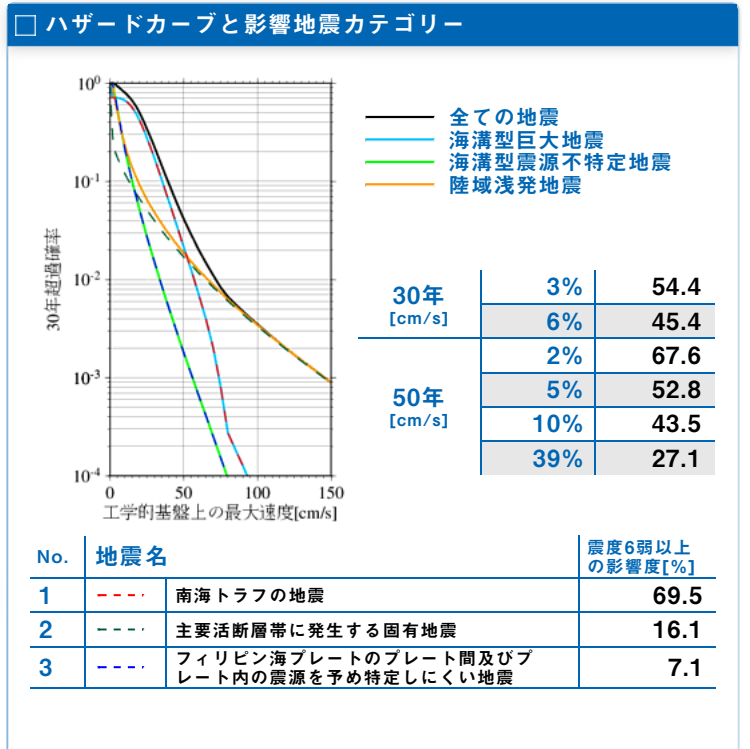
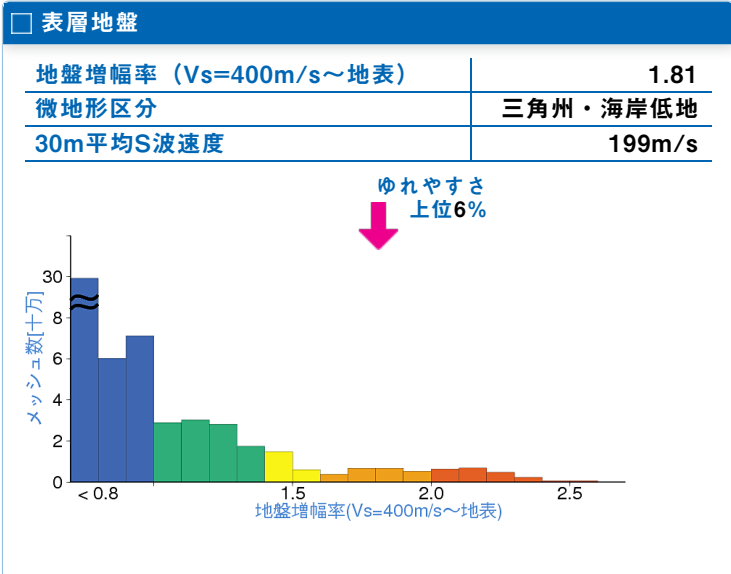


	メッシュコード	中心緯度、経度	住所	標高	メッシュ内人口
	5235027532	34.7302N,135.3172E	兵庫県芦屋市浜町 付近	4m	850~900人



30年、50年地震ハザード

超過確率の値[%] 今後30年間にある震度以上の揺れに見舞われる確率の値です。	30年	震度5弱	89.9
		震度5強	75.5
		震度6弱	39.2
		震度6強	6.8
震度の値 今後30年または50年間にある値以上の確率で見舞われる震度の値です。	30年	3%	6強
		6%	6強
	50年	2%	6強
		5%	6強
		10%	6強
		39%	6弱
地表の最大速度の値[cm/s] 今後30年または50年間にある値以上の確率で見舞われる地表の最大速度の値です。	30年	3%	98.7
		6%	82.3
	50年	2%	122.6
		5%	95.8
		10%	78.8
		39%	49.0



長期間平均ハザード

震度の値 長期間の再現期間に対応する震度の値です。	500年相当	6強
	1000年相当	6強
	5000年相当	7
	1万年相当	7
	5万年相当	7
	10万年相当	7