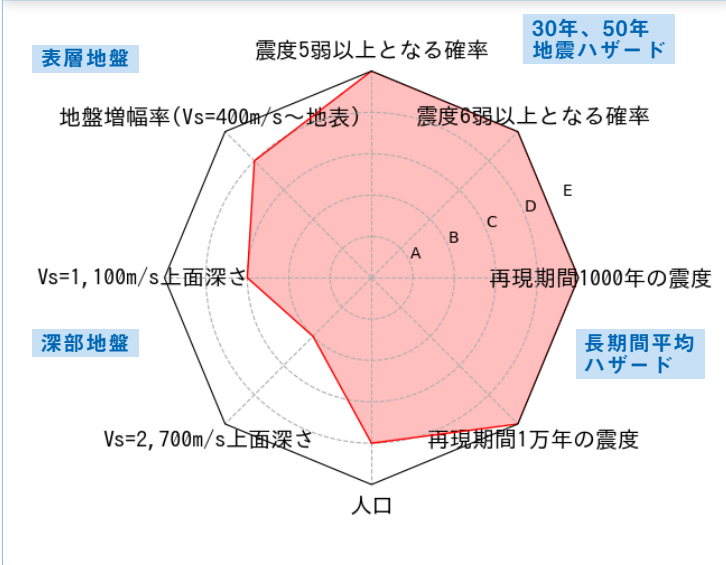


	メッシュコード	中心緯度、経度	住所	標高	メッシュ内人口
	5235027533	34.7323N,135.3141E	兵庫県芦屋市打出小槌町 付近	8m	850~900人

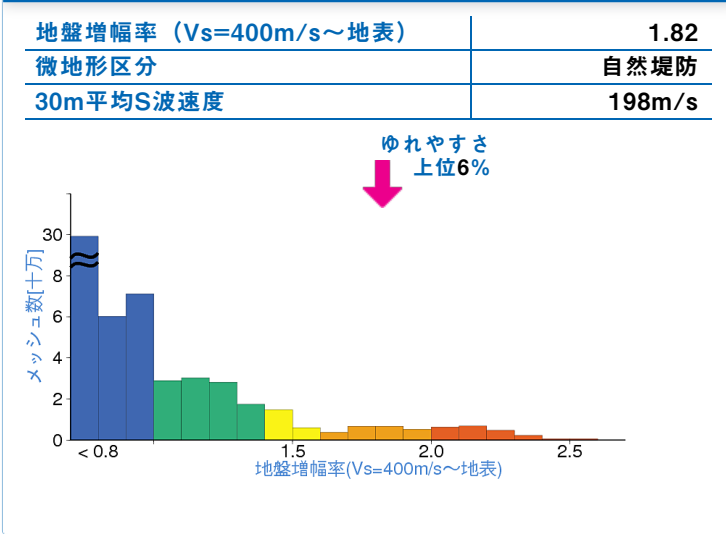
総合評価



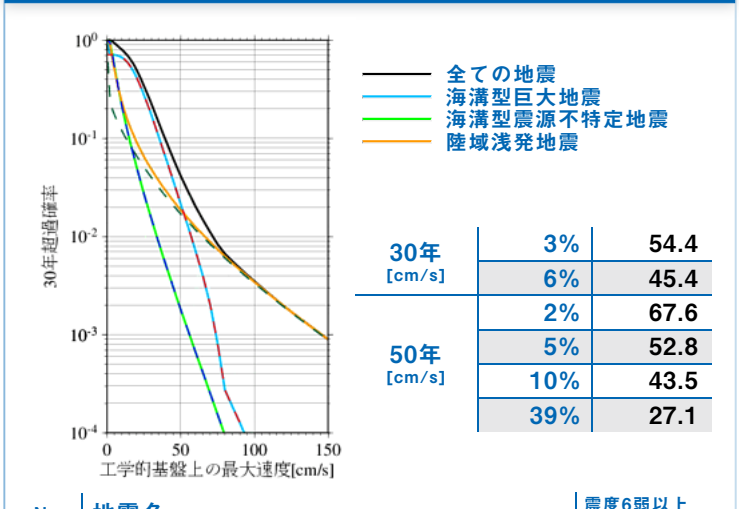
30年、50年地震ハザード

超過確率の値[%] 今後30年間にある震度以上の揺れに見舞われる確率の値です。	30年	震度5弱	90.0
		震度5強	75.6
		震度6弱	39.6
		震度6強	6.9
震度の値 今後30年または50年間にある値以上の確率で見舞われる震度の値です。	30年	3%	6強
		6%	6強
	50年	2%	6強
		5%	6強
地表の最大速度の値[cm/s] 今後30年または50年間にある値以上の確率で見舞われる地表の最大速度の値です。	30年	3%	99.1
		6%	82.7
	50年	2%	123.2
		5%	96.2
		10%	79.2
		39%	49.3

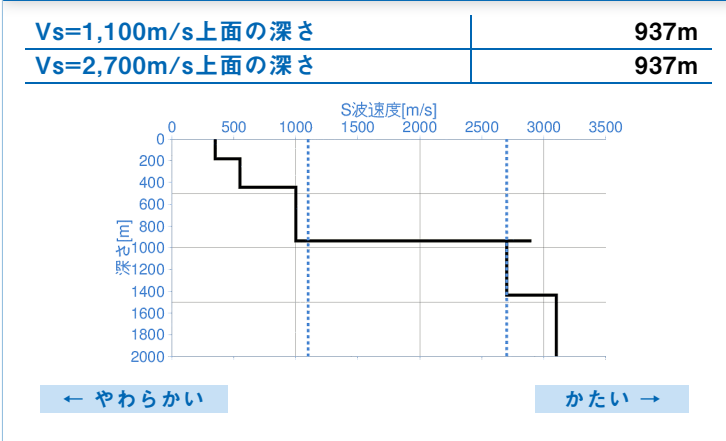
表層地盤



ハザードカーブと影響地震カテゴリー



深部地盤



No.	地震名	震度6弱以上の影響度[%]
1	南海トラフの地震	69.5
2	主要活断層帯に発生する固有地震	16.0
3	フィリピン海プレートのプレート間及びプレート内の震源を予め特定しにくい地震	7.1

長期平均ハザード

震度の値 長期間の再現期間に対応する震度の値です。	500年相当	6強
	1000年相当	6強
	5000年相当	7
	1万年相当	7
	5万年相当	7
	10万年相当	7