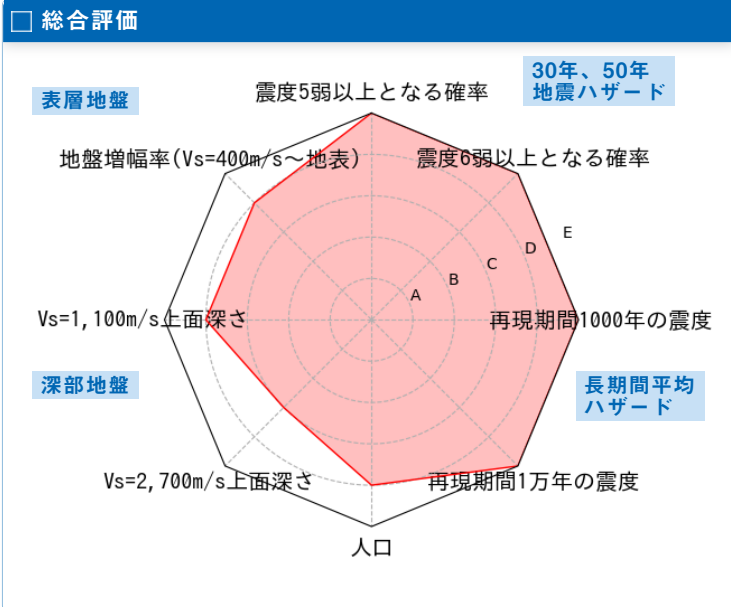
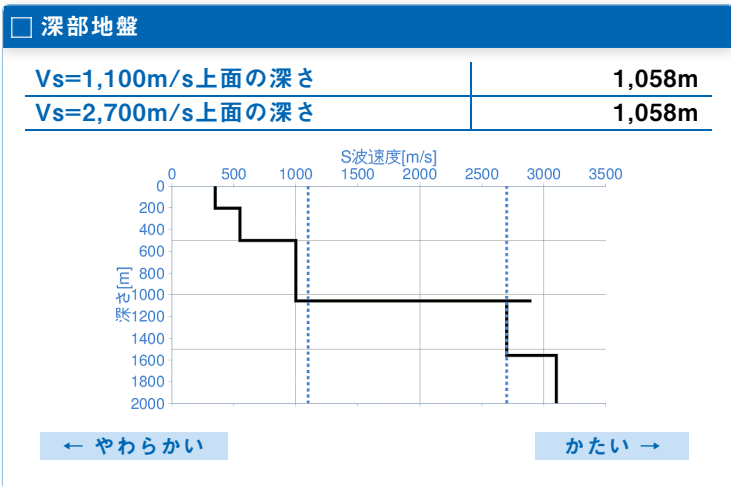
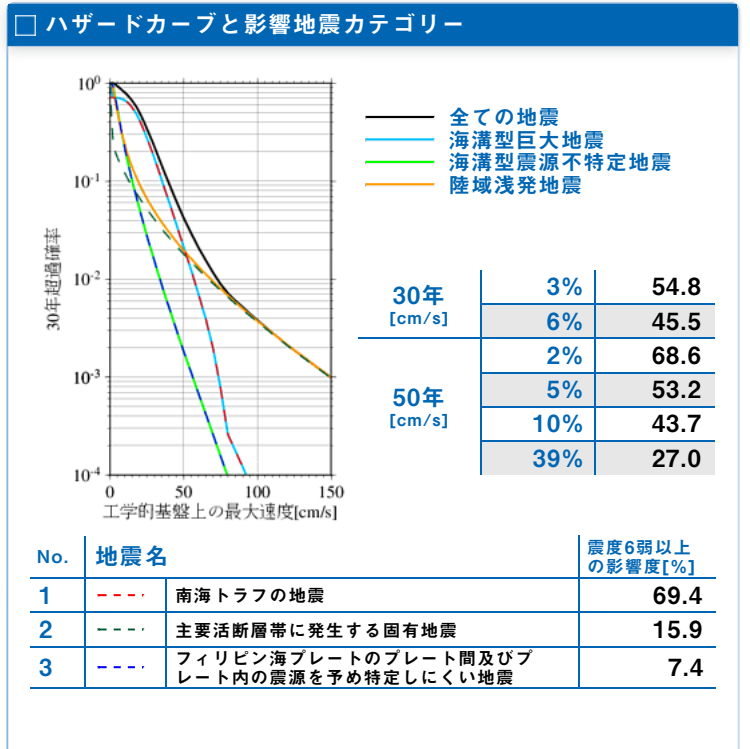
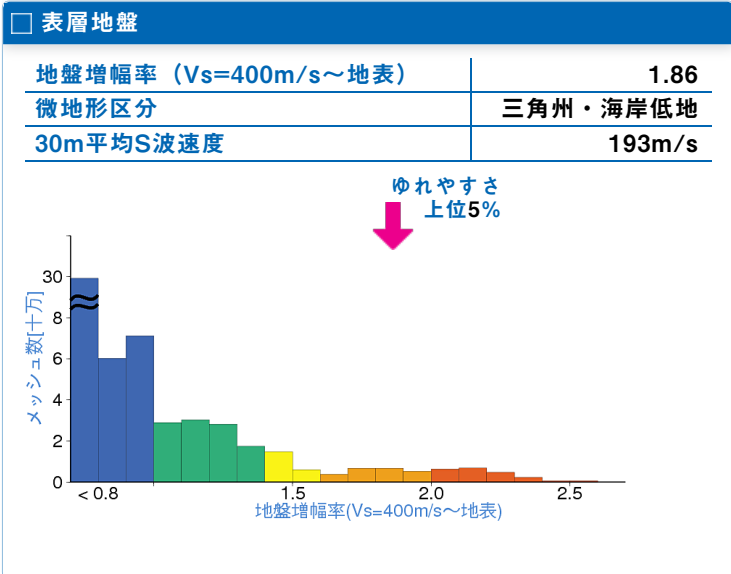


	メッシュコード	中心緯度、経度	住所	標高	メッシュ内人口
	5235027621	34.7260N,135.3328E	兵庫県西宮市泉町 付近	1m	850~900人



30年、50年地震ハザード

超過確率の値[%] 今後30年間にある震度以上の揺れに見舞われる確率の値です。	30年	震度5弱	90.3
		震度5強	76.3
		震度6弱	41.0
		震度6強	7.5
震度の値 今後30年または50年間にある値以上の確率で見舞われる震度の値です。	30年	3%	6強
		6%	6強
	50年	2%	6強
		5%	6強
地表の最大速度の値[cm/s] 今後30年または50年間にある値以上の確率で見舞われる地表の最大速度の値です。	30年	3%	101.8
		6%	84.6
	50年	2%	127.6
		5%	98.9
	50年	10%	81.1
		39%	50.3



長期間平均ハザード

震度の値 長期間の再現期間に対応する震度の値です。	500年相当	6強
	1000年相当	6強
	5000年相当	7
	1万年相当	7
	5万年相当	7
	10万年相当	7