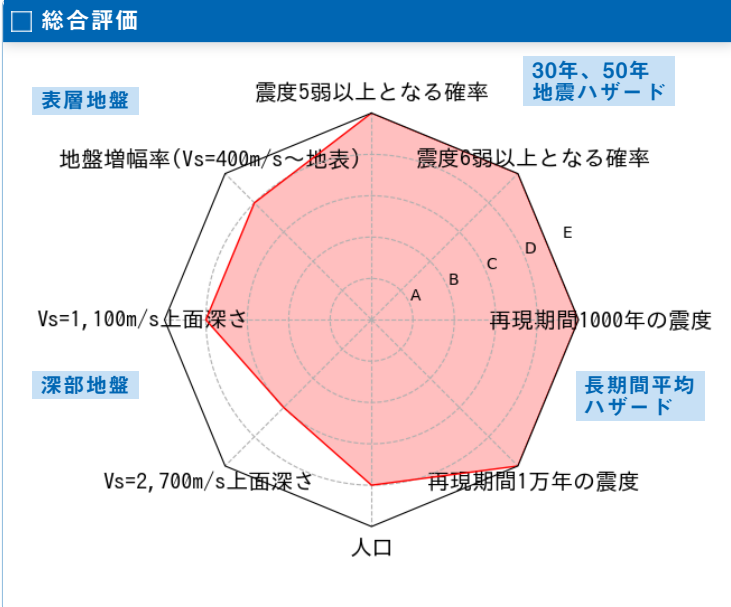
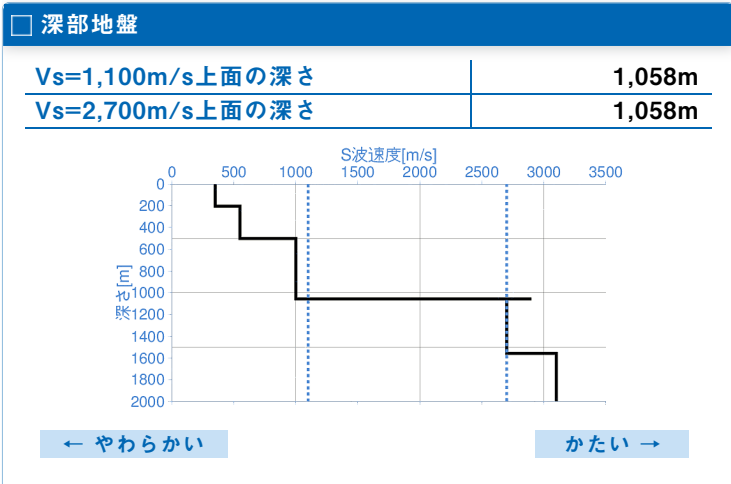
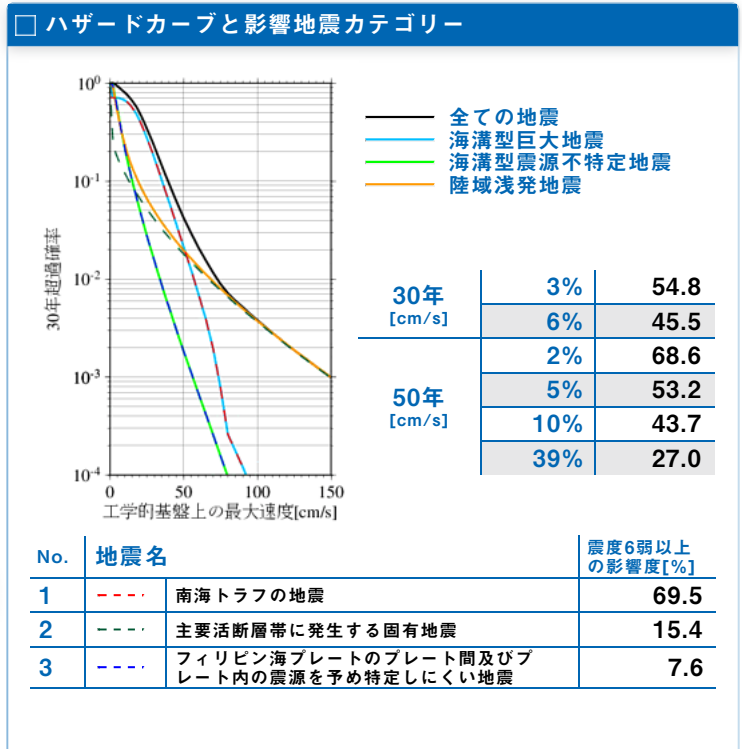
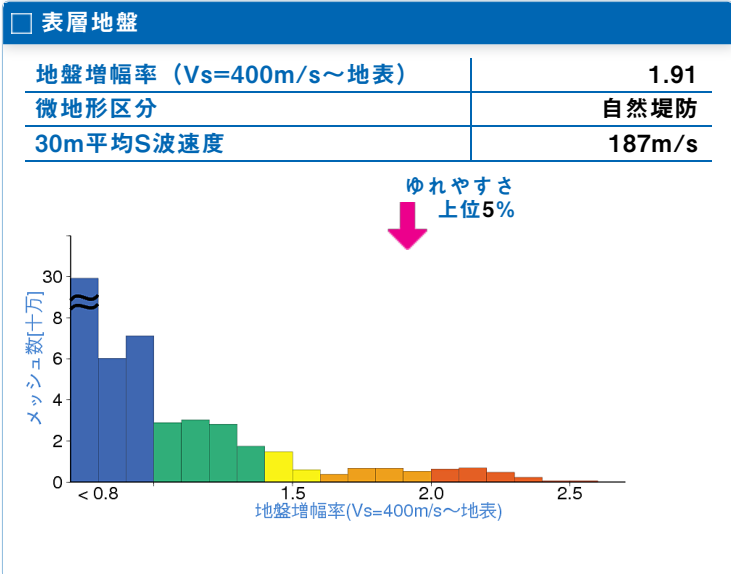


	メッシュコード	中心緯度、経度	住所	標高	メッシュ内人口
	5235027631	34.7302N,135.3266E	兵庫県西宮市堀切町 付近	4m	800~850人



30年、50年地震ハザード

超過確率の値[%] 今後30年間にある震度以上の揺れに見舞われる確率の値です。	30年	震度5弱	90.9
		震度5強	77.1
		震度6弱	43.0
		震度6強	8.2
震度の値 今後30年または50年間にある値以上の確率で見舞われる震度の値です。	30年	3%	6強
		6%	6強
	50年	2%	7
		5%	6強
		10%	6強
地表の最大速度の値[cm/s] 今後30年または50年間にある値以上の確率で見舞われる地表の最大速度の値です。	30年	3%	104.8
		6%	87.1
	50年	2%	131.3
		5%	101.8
		10%	83.5
		39%	51.7



長期間平均ハザード

震度の値 長期間の再現期間に対応する震度の値です。	500年相当	6強
	1000年相当	6強
	5000年相当	7
	1万年相当	7
	5万年相当	7
	10万年相当	7