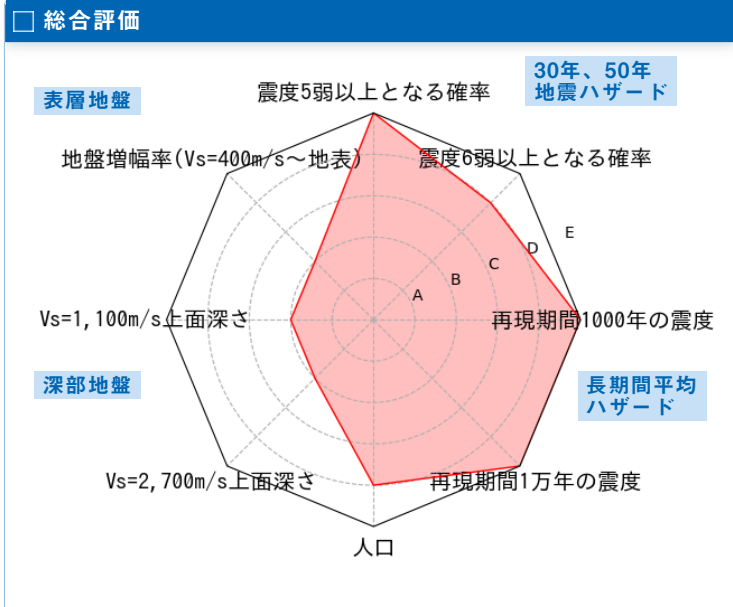
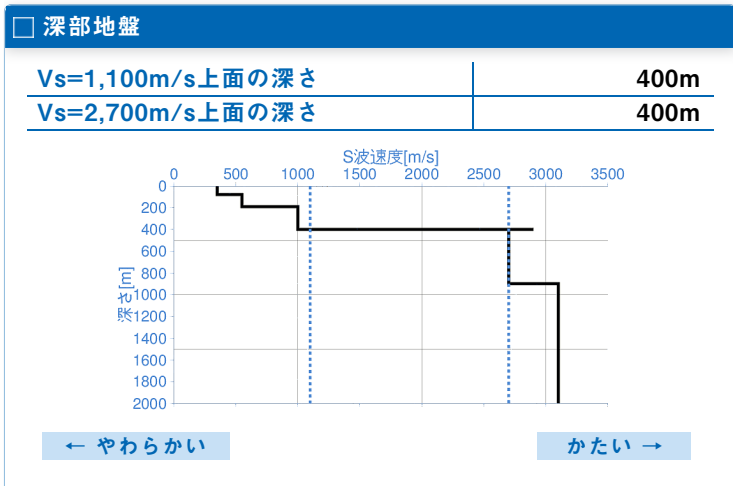
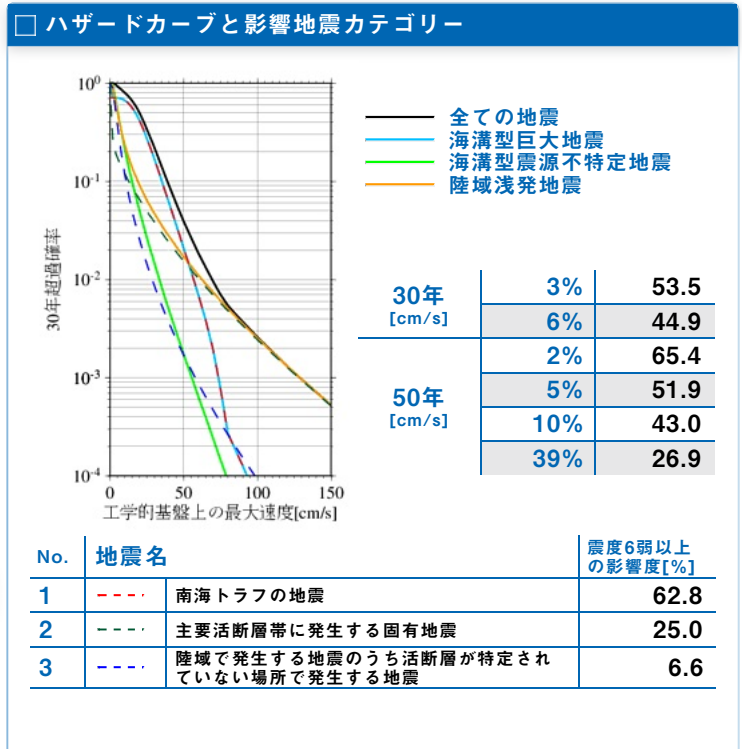
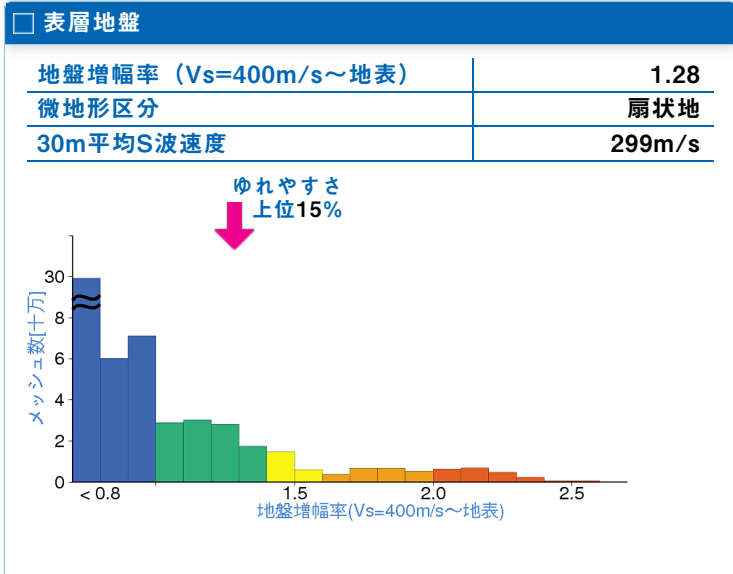


	メッシュコード	中心緯度、経度	住所	標高	メッシュ内人口
	5235028412	34.7344N,135.3047E	兵庫県芦屋市松ノ内町 付近	17m	600~650人



30年、50年地震ハザード

超過確率の値[%] 今後30年間にある震度以上の揺れに見舞われる確率の値です。	30年	震度5弱	82.9
		震度5強	59.6
		震度6弱	17.2
		震度6強	2.1
震度の値 今後30年または50年間にある値以上の確率で見舞われる震度の値です。	30年	3%	6弱
		6%	6弱
	50年	2%	6強
		5%	6弱
地表の最大速度の値[cm/s] 今後30年または50年間にある値以上の確率で見舞われる地表の最大速度の値です。	30年	3%	68.6
		6%	57.5
	50年	2%	83.8
		5%	66.5
		10%	55.1
		39%	34.4



長期間平均ハザード

500年相当	6弱
1000年相当	6強
5000年相当	7
1万年相当	7
5万年相当	7
10万年相当	7

震度の値

長期間の再現期間に対応する震度の値です。