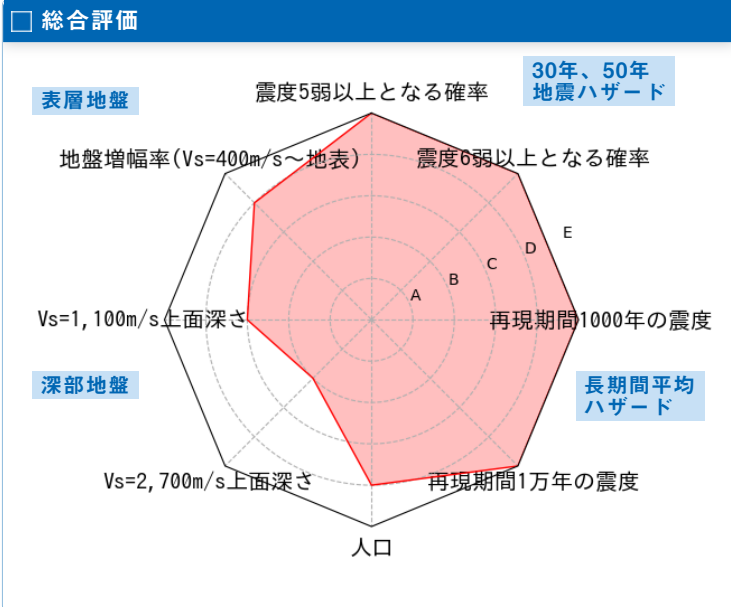
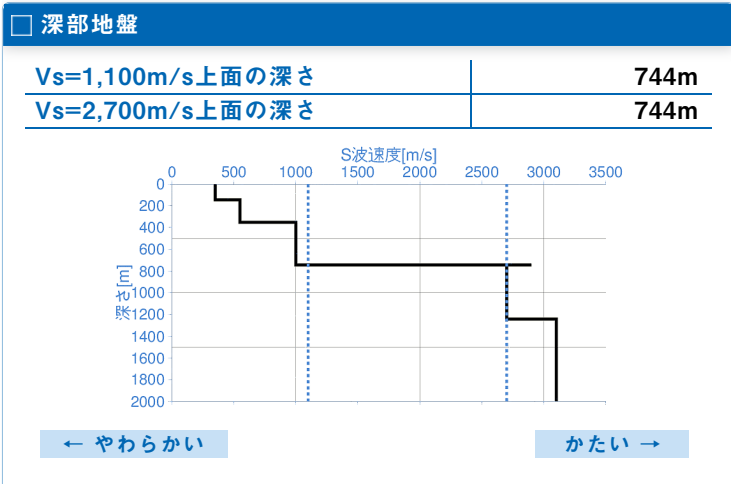
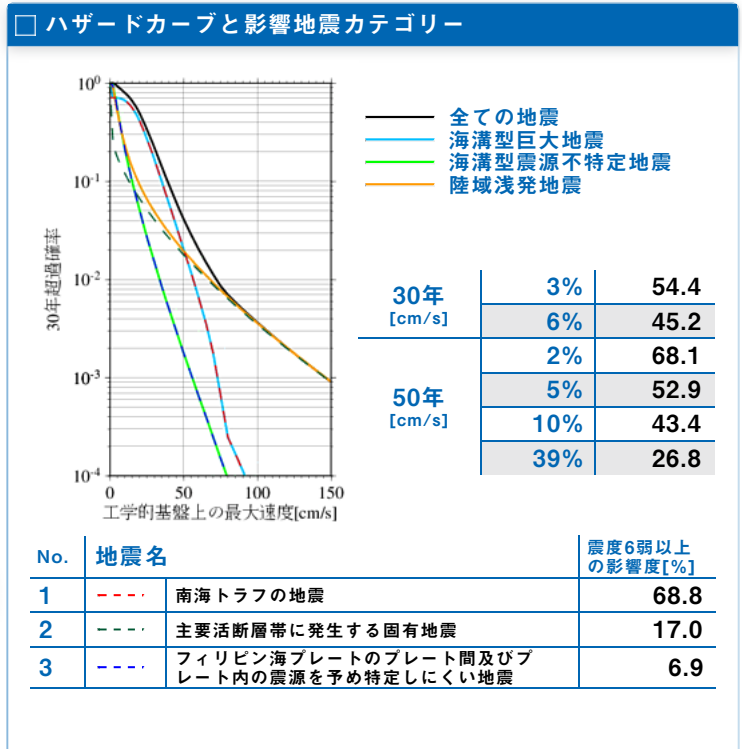
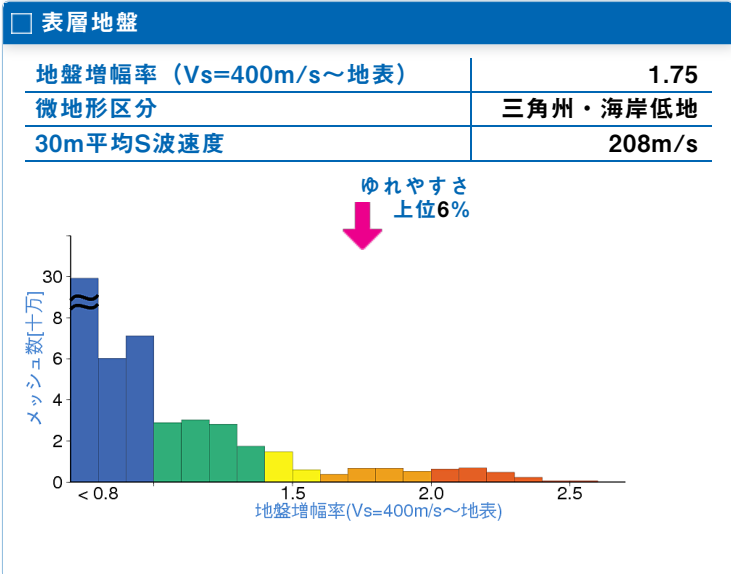


|  | メッシュコード    | 中心緯度、経度            | 住所           | 標高 | メッシュ内人口  |
|--|------------|--------------------|--------------|----|----------|
|  | 5235028611 | 34.7344N,135.3266E | 兵庫県西宮市屋敷町 付近 | 5m | 900~950人 |



30年、50年地震ハザード

|  |     |      |       |
|--|-----|------|-------|
| 超過確率の値[%]<br>今後30年間にある震度以上の揺れに見舞われる確率の値です。                 | 30年 | 震度5弱 | 89.3  |
|  |     | 震度5強 | 74.0  |
|  |     | 震度6弱 | 36.2  |
|  |     | 震度6強 | 6.1   |
| 震度の値<br>今後30年または50年間にある値以上の確率で見舞われる震度の値です。                 | 30年 | 3%   | 6強    |
|  |     | 6%   | 6強    |
|  | 50年 | 2%   | 6強    |
|  |     | 5%   | 6強    |
|  |     | 10%  | 6弱    |
|  |     | 39%  | 6弱    |
| 地表の最大速度の値[cm/s]<br>今後30年または50年間にある値以上の確率で見舞われる地表の最大速度の値です。 | 30年 | 3%   | 95.1  |
|  |     | 6%   | 79.1  |
|  | 50年 | 2%   | 119.1 |
|  |     | 5%   | 92.4  |
|  |     | 10%  | 75.8  |
|  |     | 39%  | 47.0  |



長期間平均ハザード

|                              |         |    |
|------------------------------|---------|----|
| 震度の値<br>長期間の再現期間に対応する震度の値です。 | 500年相当  | 6強 |
|                              | 1000年相当 | 6強 |
|                              | 5000年相当 | 7  |
|                              | 1万年相当   | 7  |
|                              | 5万年相当   | 7  |
|                              | 10万年相当  | 7  |