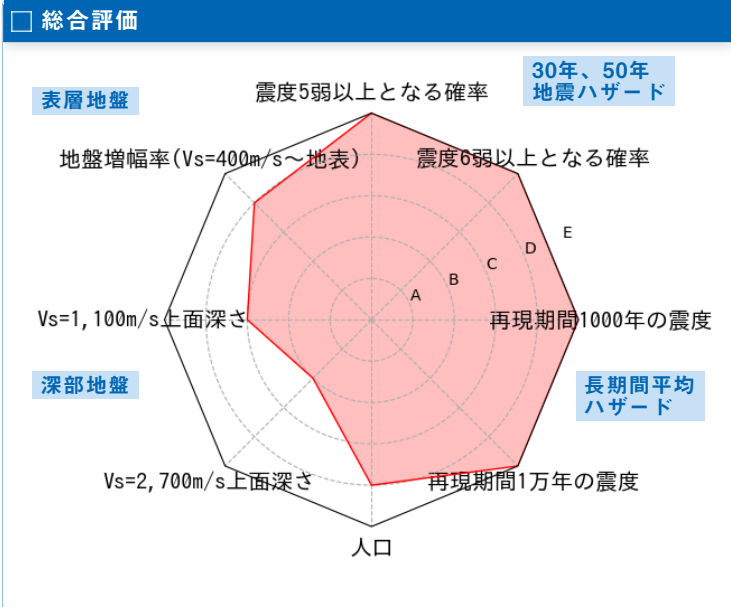
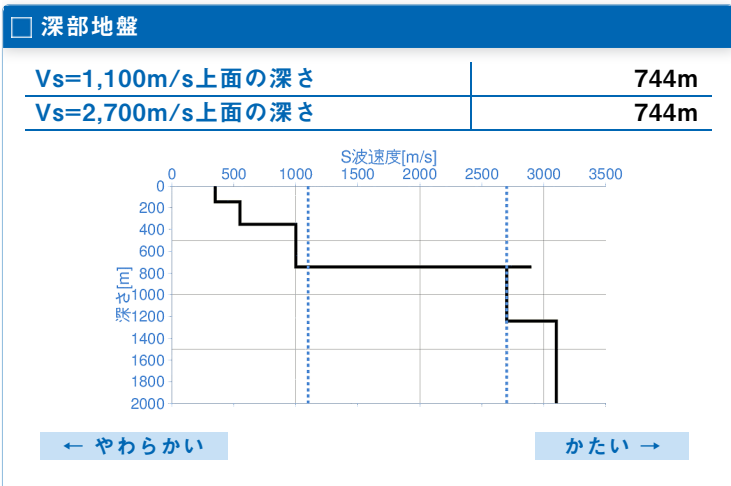
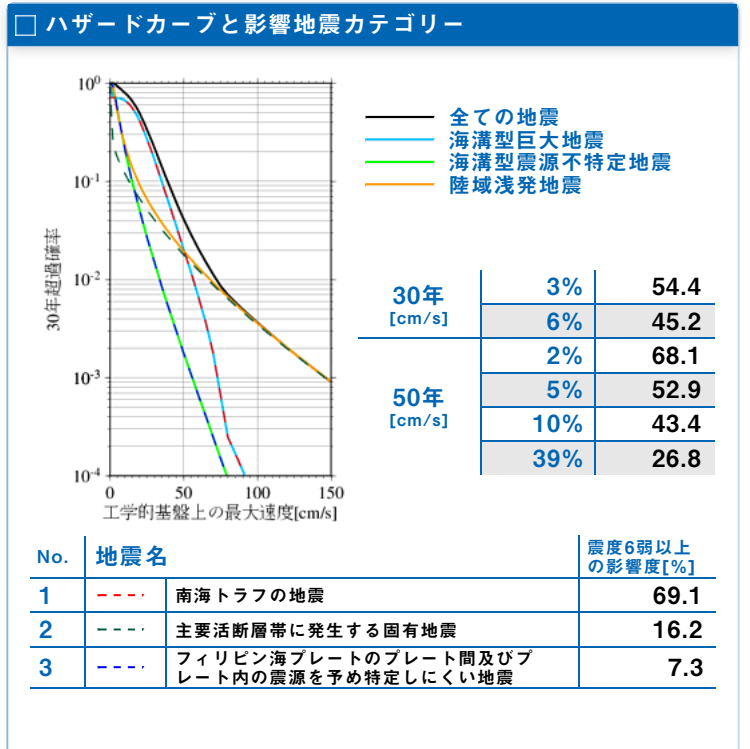
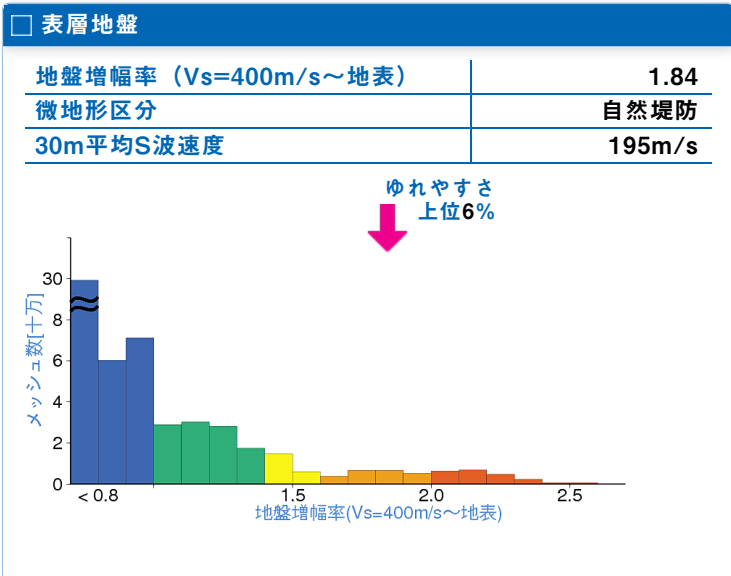


	メッシュコード	中心緯度、経度	住所	標高	メッシュ内人口
	5235028614	34.7365N,135.3297E	兵庫県西宮市宮西町 付近	7m	900~950人



30年、50年地震ハザード

超過確率の値[%] 今後30年間にある震度以上の揺れに見舞われる確率の値です。	30年	震度5弱	90.1
		震度5強	75.8
		震度6弱	39.8
		震度6強	7.1
震度の値 今後30年または50年間にある値以上の確率で見舞われる震度の値です。	30年	3%	6強
		6%	6強
	50年	2%	6強
		5%	6強
地表の最大速度の値[cm/s] 今後30年または50年間にある値以上の確率で見舞われる地表の最大速度の値です。	30年	3%	100.1
		6%	83.2
	50年	2%	125.4
		5%	97.3
		10%	79.8
		39%	49.4



長期間平均ハザード

震度の値	500年相当	6強
	1000年相当	6強
	5000年相当	7
長期間の再現期間に対応する震度の値です。	1万年相当	7
	5万年相当	7
	10万年相当	7