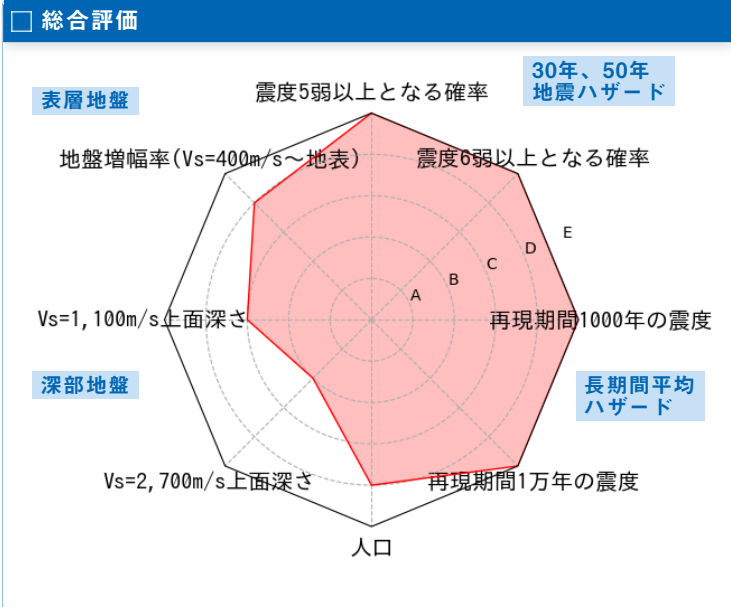
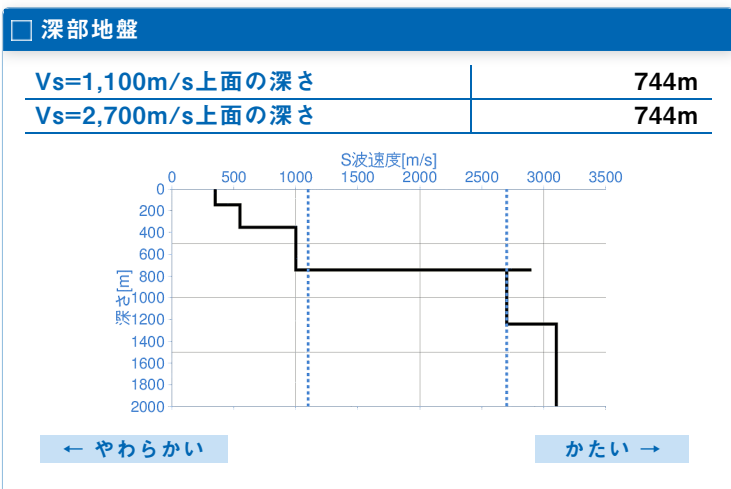
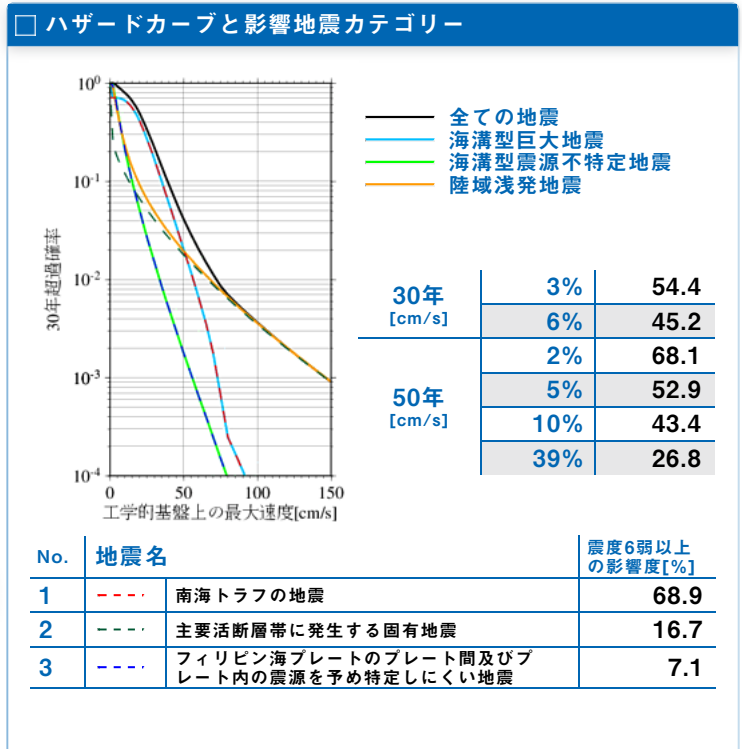
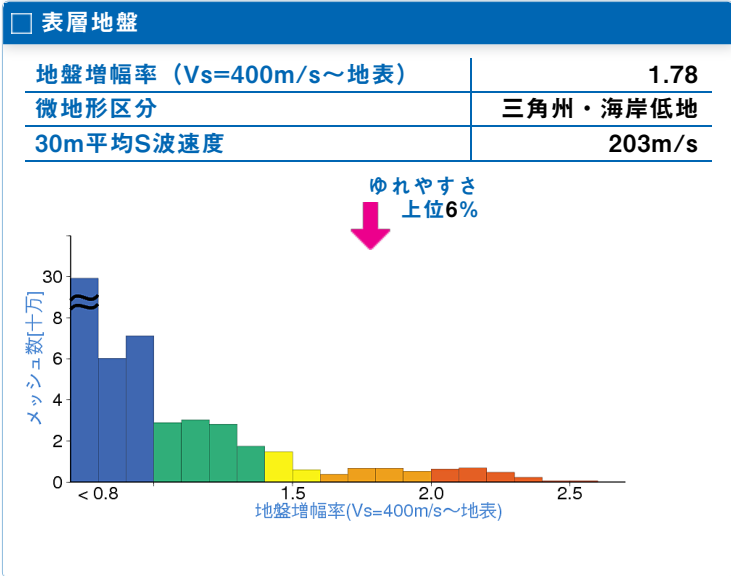


	メッシュコード	中心緯度、経度	住所	標高	メッシュ内人口
	5235028621	34.7344N,135.3328E	兵庫県西宮市市庭町 付近	4m	850~900人



30年、50年地震ハザード

超過確率の値[%] 今後30年間にある震度以上の揺れに見舞われる確率の値です。	30年	震度5弱	89.6
		震度5強	74.7
		震度6弱	37.5
		震度6強	6.4
震度の値 今後30年または50年間にある値以上の確率で見舞われる震度の値です。	30年	3%	6強
		6%	6強
	50年	2%	6強
		5%	6強
地表の最大速度の値[cm/s] 今後30年または50年間にある値以上の確率で見舞われる地表の最大速度の値です。	30年	3%	97.0
		6%	80.6
	50年	2%	121.5
		5%	94.3
		10%	77.3
		39%	47.9



長期間平均ハザード

震度の値	500年相当	6強
	1000年相当	6強
	5000年相当	7
長期間の再現期間に対応する震度の値です。	1万年相当	7
	5万年相当	7
	10万年相当	7