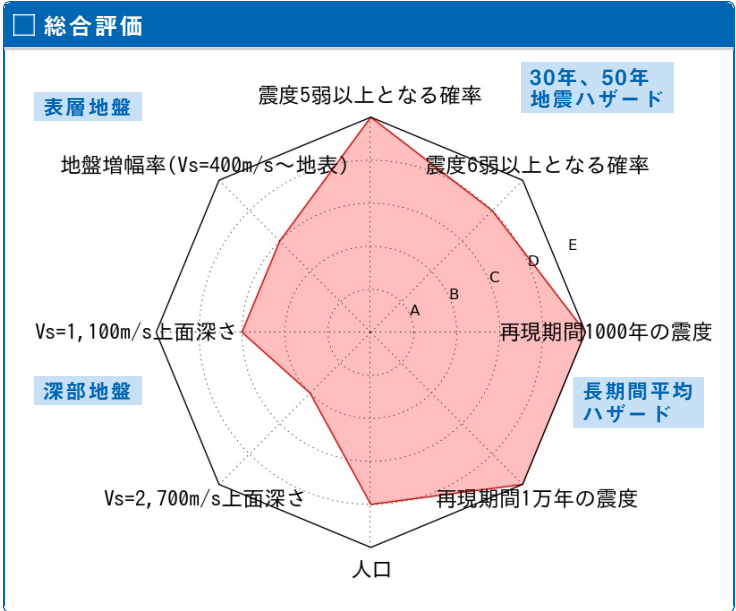
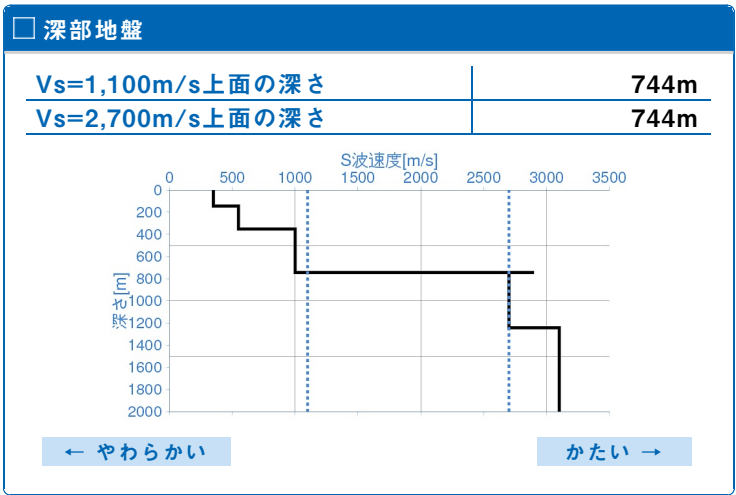
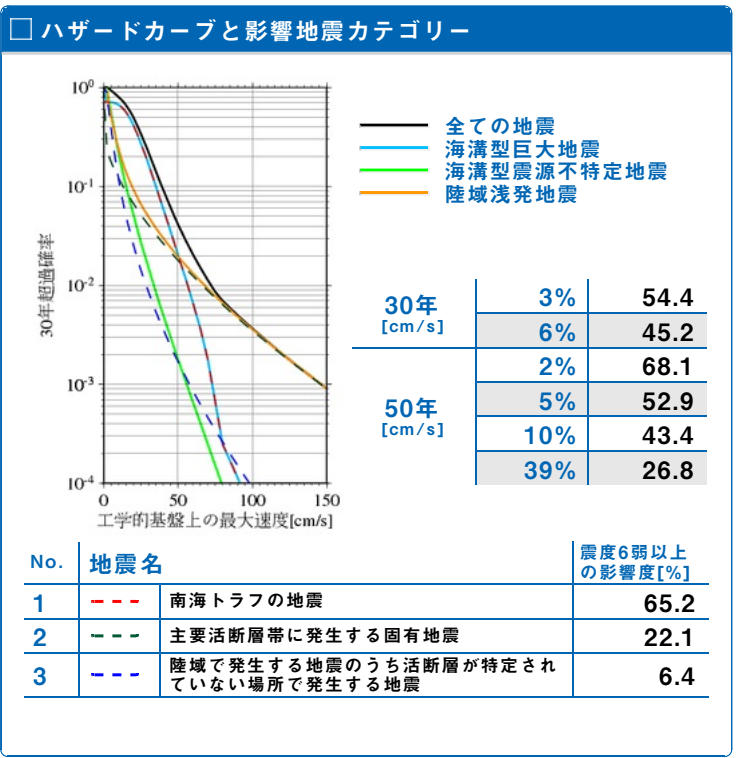
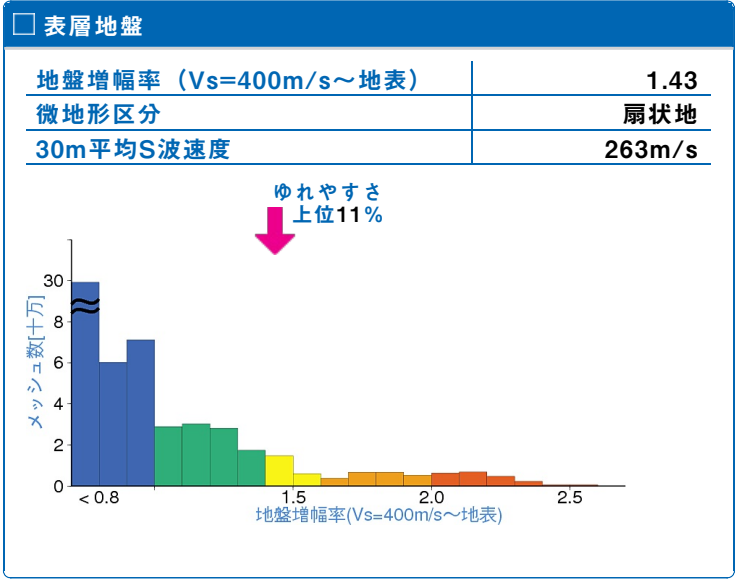


	メッシュコード	中心緯度、経度	住所	標高	メッシュ内人口
	5235028641	34.7385N,135.3328E	兵庫県西宮市神楽町 付近	4m	850~900人



30年、50年地震ハザード

超過確率の値[%] 今後30年間にある震度以上の揺れに見舞われる確率の値です。	30年	震度5弱	85.3
		震度5強	65.4
		震度6弱	23.0
		震度6強	3.2
震度の値 今後30年または50年間にある値以上の確率で見舞われる震度の値です。	30年	3%	6強
		6%	6弱
	50年	2%	6強
		5%	6強
		10%	6弱
		39%	5強
地表の最大速度の値[cm/s] 今後30年または50年間にある値以上の確率で見舞われる地表の最大速度の値です。	30年	3%	77.7
		6%	64.6
	50年	2%	97.3
		5%	75.5
		10%	61.9
		39%	38.3



長期間平均ハザード

震度の値 長期間の再現期間に対応する震度の値です。	500年相当	6弱
	1000年相当	6強
	5000年相当	7
	1万年相当	7
	5万年相当	7
	10万年相当	7