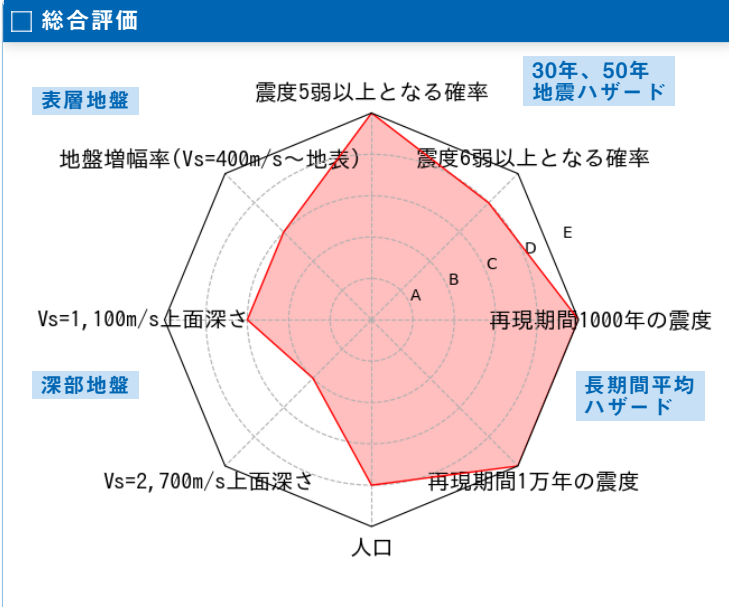
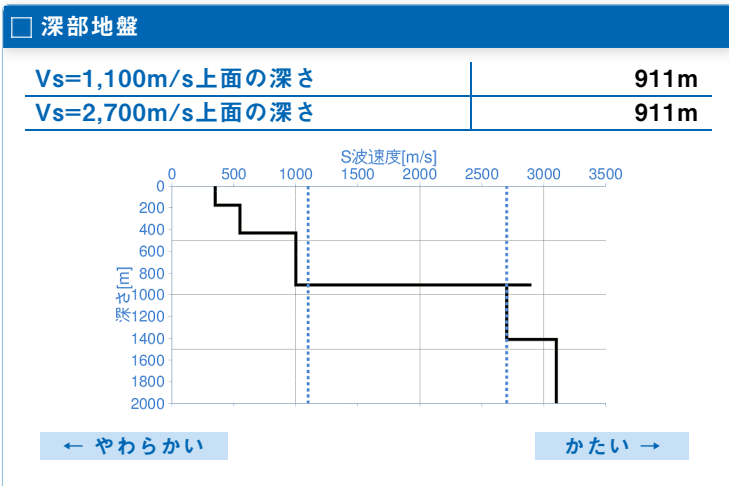
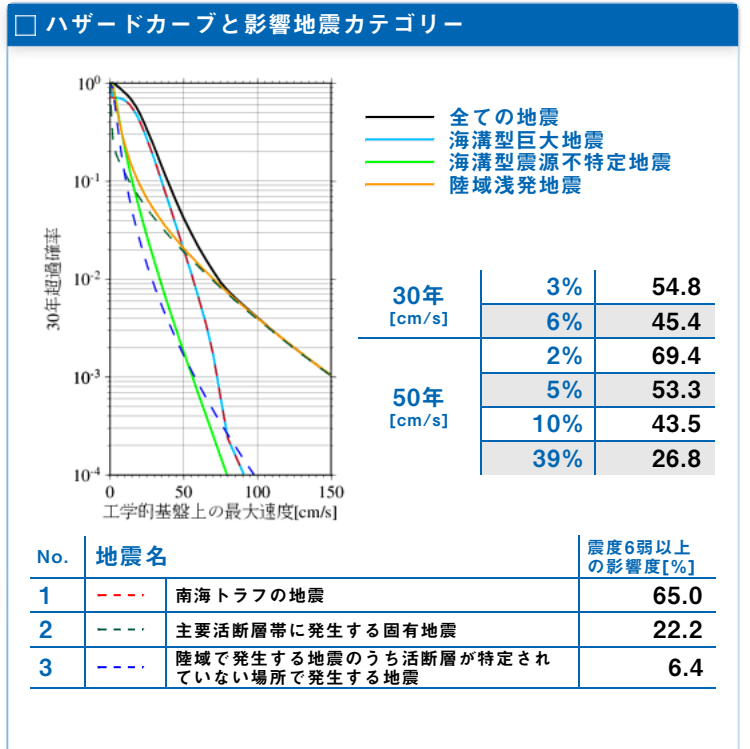
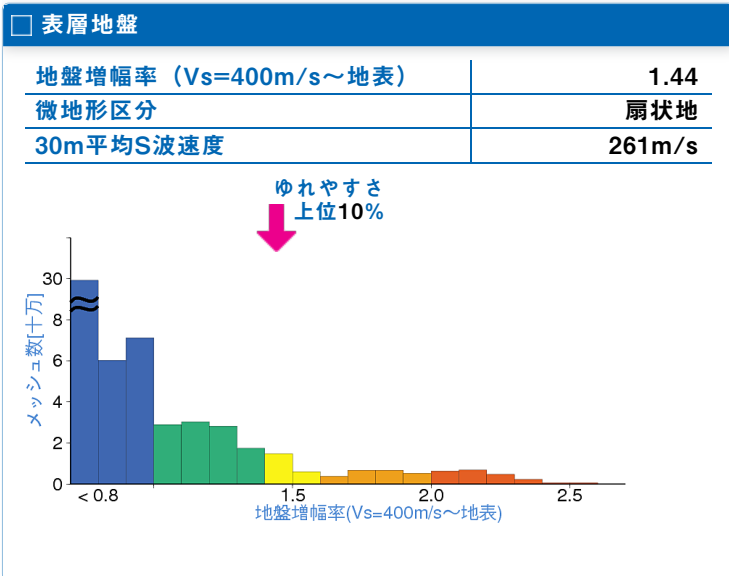


	メッシュコード	中心緯度、経度	住所	標高	メッシュ内人口
	5235028733	34.7406N,135.3391E	兵庫県西宮市常磐町 付近	4m	850~900人



30年、50年地震ハザード

超過確率の値[%] 今後30年間にある震度以上の揺れに見舞われる確率の値です。	30年	震度5弱	85.5
		震度5強	65.6
		震度6弱	23.3
	震度6強	3.4	
震度の値 今後30年または50年間にある値以上の確率で見舞われる震度の値です。	30年	3%	6強
		6%	6弱
	50年	2%	6強
		5%	6強
地表の最大速度の値[cm/s] 今後30年または50年間にある値以上の確率で見舞われる地表の最大速度の値です。	30年	3%	78.8
		6%	65.2
	50年	2%	99.7
		5%	76.6
		10%	62.6
		39%	38.6



長期間平均ハザード

500年相当	6弱
1000年相当	6強
5000年相当	7
1万年相当	7
5万年相当	7
10万年相当	7

震度の値

長期間の再現期間に対応する震度の値です。