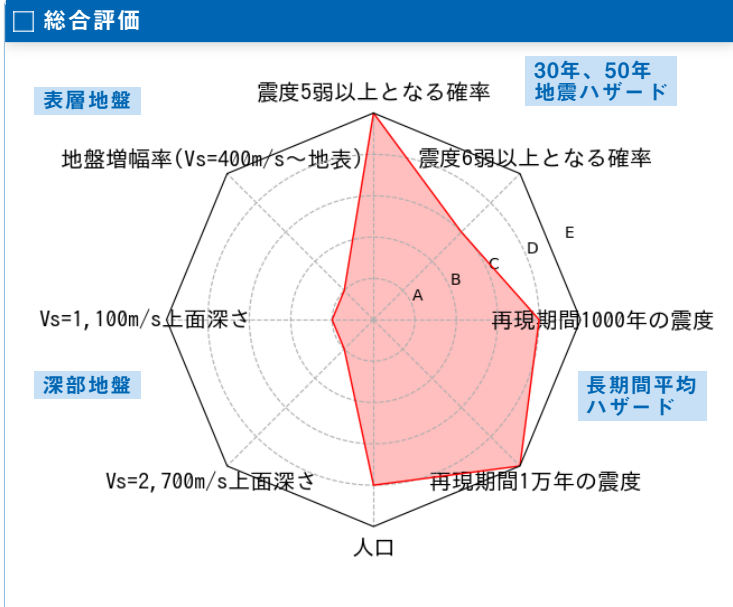
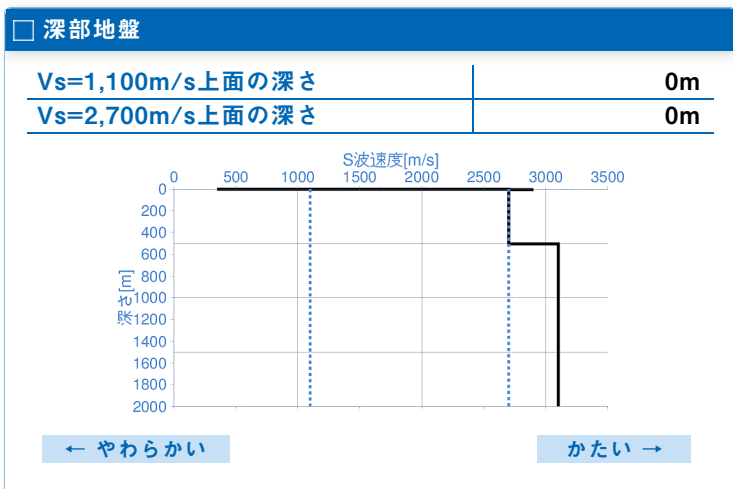
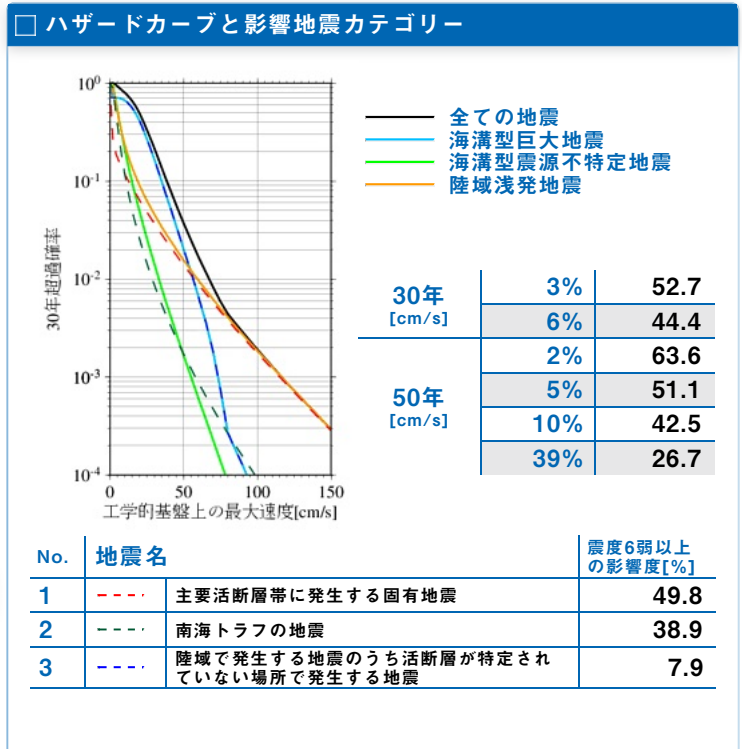
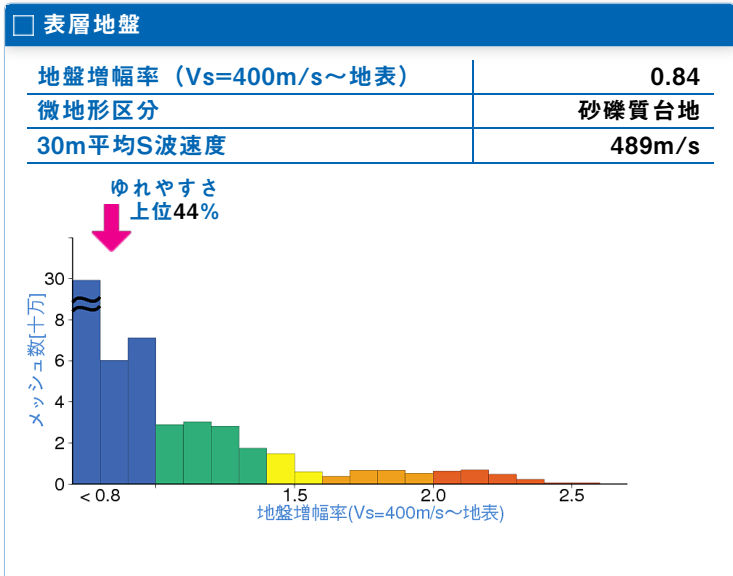


	メッシュコード	中心緯度、経度	住所	標高	メッシュ内人口
	5235029322	34.7427N,135.2984E	兵庫県芦屋市山手町 付近	95m	250~300人



30年、50年地震ハザード

超過確率の値[%] 今後30年間にある震度以上の揺れに見舞われる確率の値です。	30年	震度5弱	70.5
		震度5強	30.7
		震度6弱	4.3
		震度6強	0.5
震度の値 今後30年または50年間にある値以上の確率で見舞われる震度の値です。	30年	3%	6弱
		6%	5強
	50年	2%	6弱
		5%	6弱
地表の最大速度の値[cm/s] 今後30年または50年間にある値以上の確率で見舞われる地表の最大速度の値です。	30年	3%	44.4
		6%	37.4
	50年	2%	53.6
		5%	43.0
		10%	35.8
		39%	22.5



長期間平均ハザード

震度の値 長期間の再現期間に対応する震度の値です。	500年相当	5強
	1000年相当	6弱
	5000年相当	6強
	1万年相当	7
	5万年相当	7
	10万年相当	7