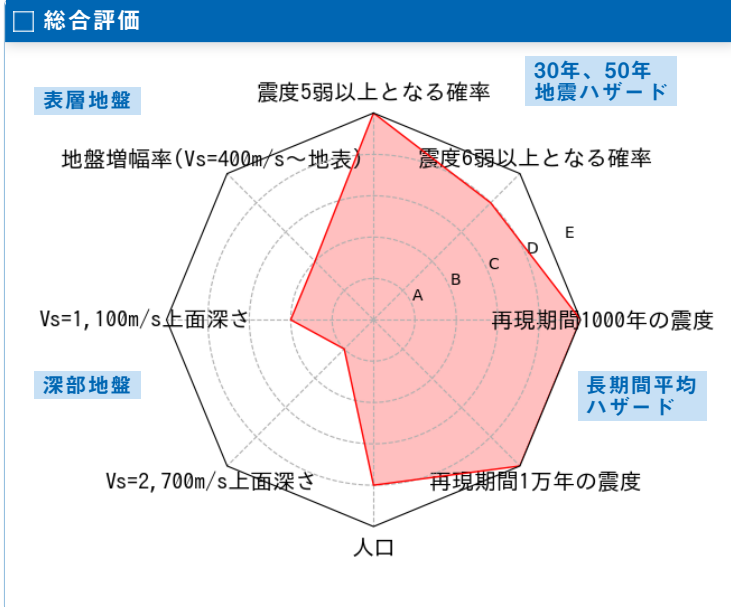
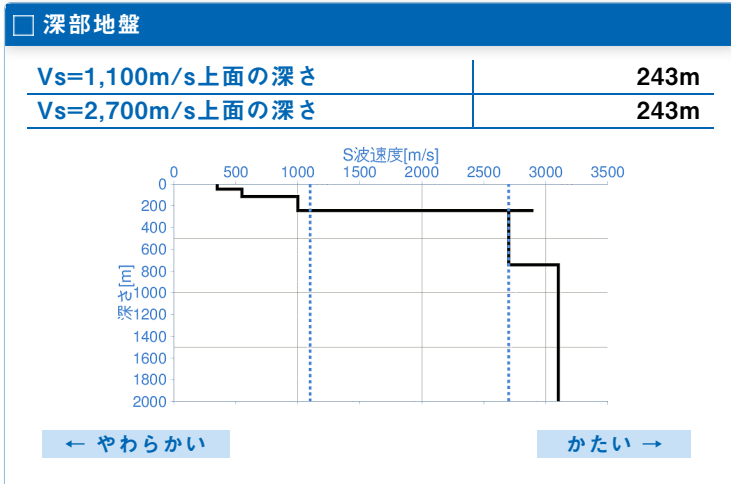
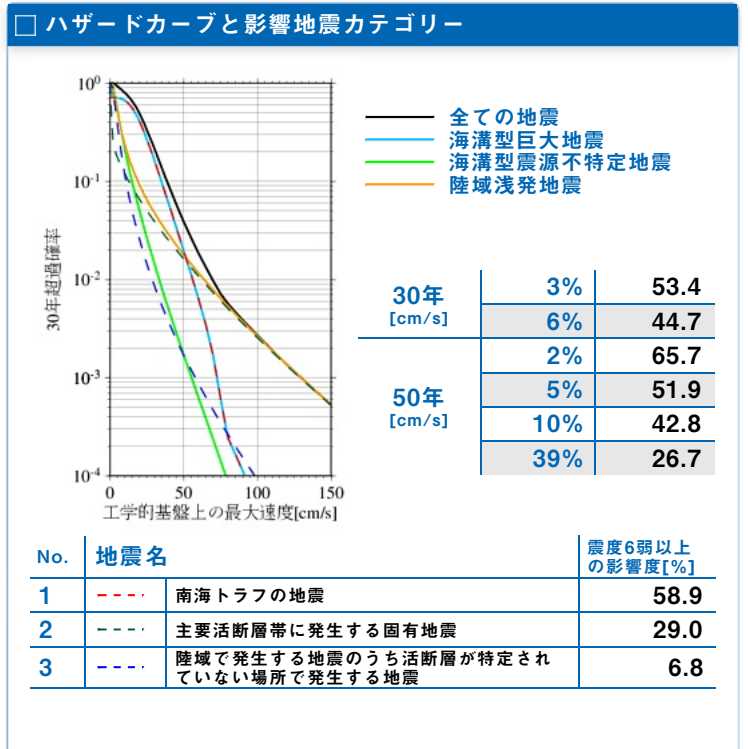
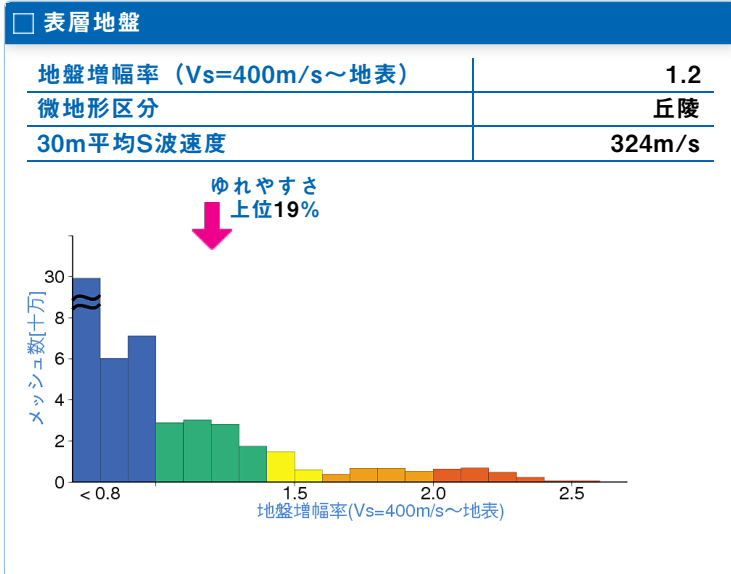


	メッシュコード	中心緯度、経度	住所	標高	メッシュ内人口
	5235029514	34.7448N,135.3172E	兵庫県西宮市 付近	66m	350~400人



30年、50年地震ハザード

超過確率の値[%] 今後30年間にある震度以上の揺れに見舞われる確率の値です。	30年	震度5弱	81.3
		震度5強	55.0
		震度6弱	13.9
		震度6強	1.7
震度の値 今後30年または50年間にある値以上の確率で見舞われる震度の値です。	30年	3%	6弱
		6%	6弱
	50年	2%	6強
		5%	6弱
地表の最大速度の値[cm/s] 今後30年または50年間にある値以上の確率で見舞われる地表の最大速度の値です。	30年	3%	64.0
		6%	53.5
	50年	2%	78.7
		5%	62.1
		10%	51.3
		39%	31.9



長期間平均ハザード

震度の値 長期間の再現期間に対応する震度の値です。	500年相当	6弱
	1000年相当	6強
	5000年相当	7
	1万年相当	7
	5万年相当	7
	10万年相当	7