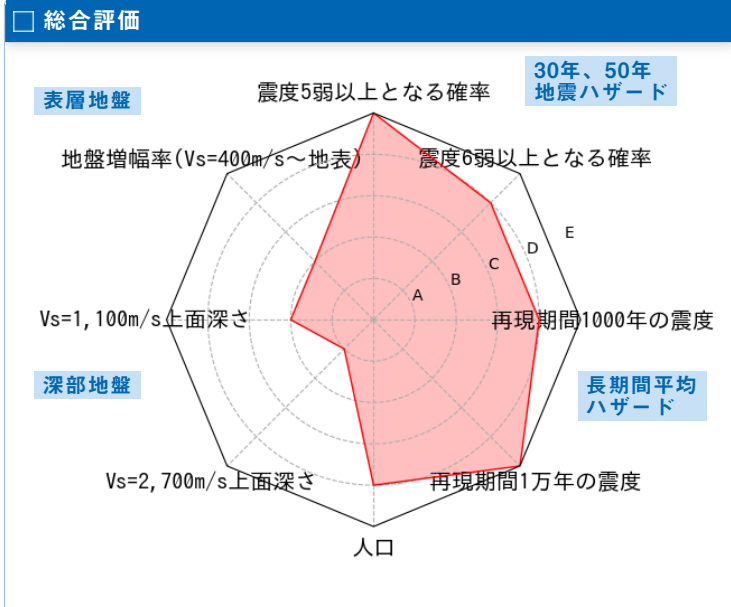
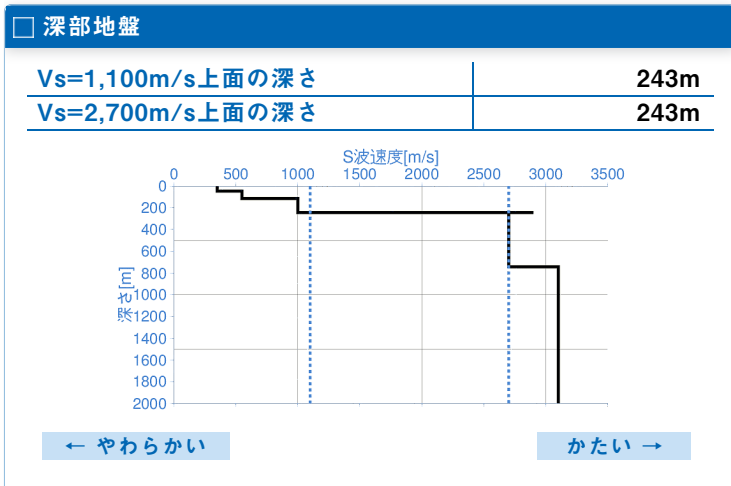
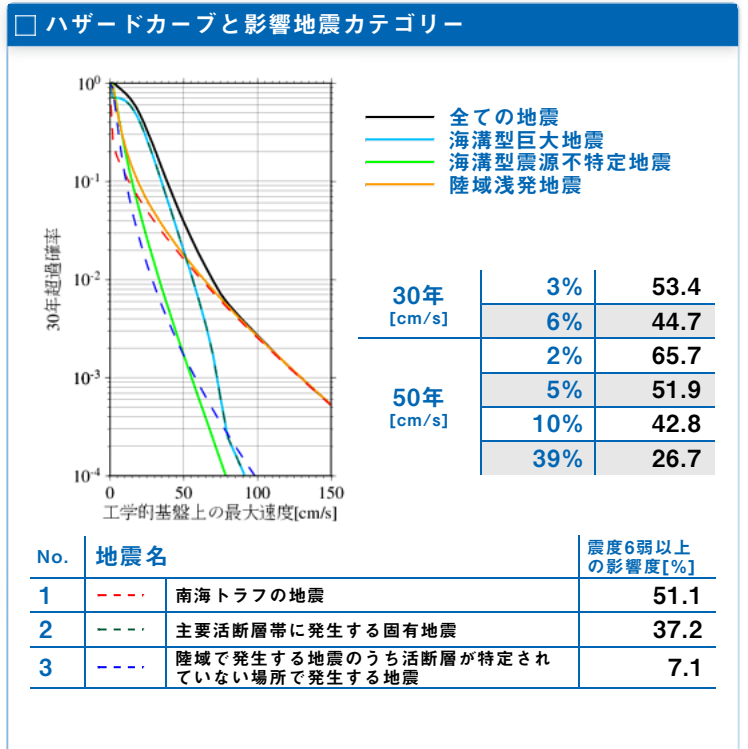
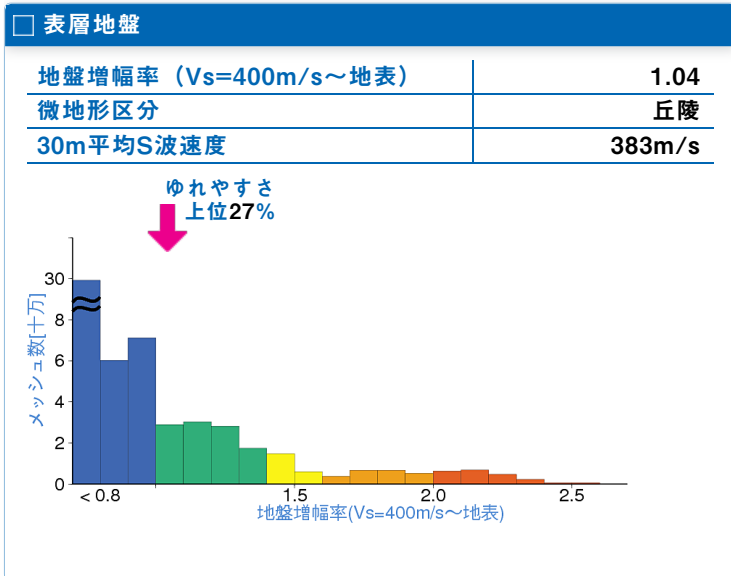


	メッシュコード	中心緯度、経度	住所	標高	メッシュ内人口
	5235029532	34.7469N,135.3172E	兵庫県西宮市深谷町 付近	39m	600~650人



30年、50年地震ハザード

超過確率の値[%] 今後30年間にある震度以上の揺れに見舞われる確率の値です。	30年	震度5弱	77.5
		震度5強	45.1
		震度6弱	8.9
		震度6強	1.1
震度の値 今後30年または50年間にある値以上の確率で見舞われる震度の値です。	30年	3%	6弱
		6%	6弱
	50年	2%	6弱
		5%	6弱
地表の最大速度の値[cm/s] 今後30年または50年間にある値以上の確率で見舞われる地表の最大速度の値です。	30年	3%	55.4
		6%	46.3
	50年	2%	68.1
		5%	53.8
		10%	44.4
		39%	27.6



長期間平均ハザード

500年相当	6弱
1000年相当	6弱
5000年相当	7
1万年相当	7
5万年相当	7
10万年相当	7

震度の値

長期間の再現期間に対応する震度の値です。