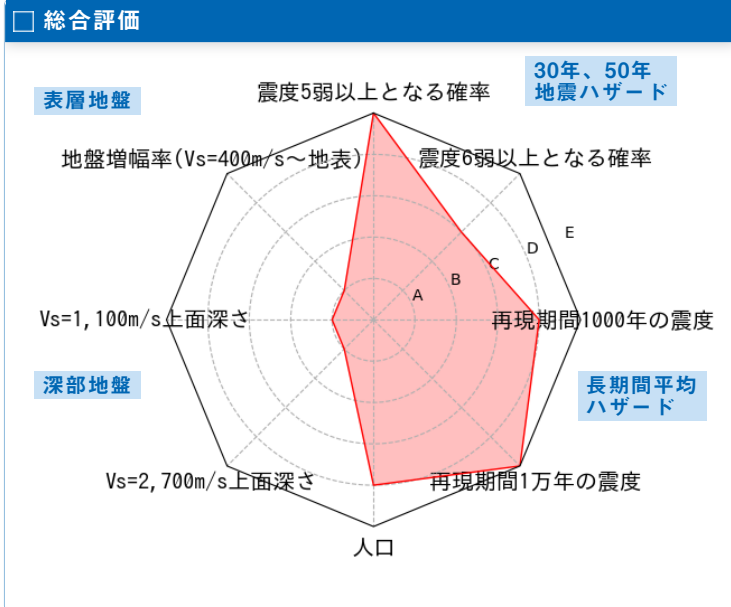
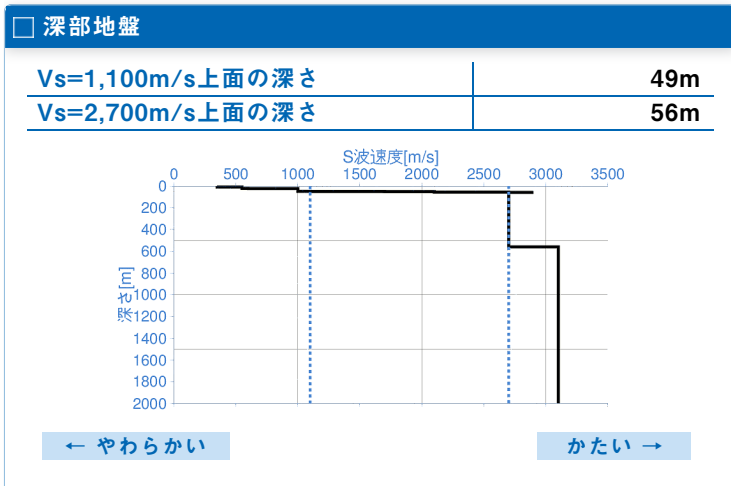
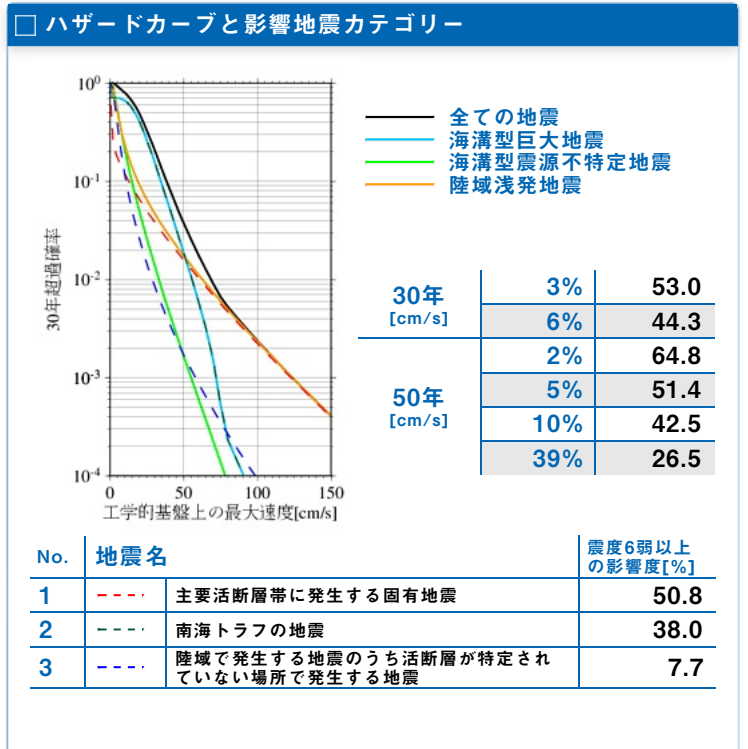
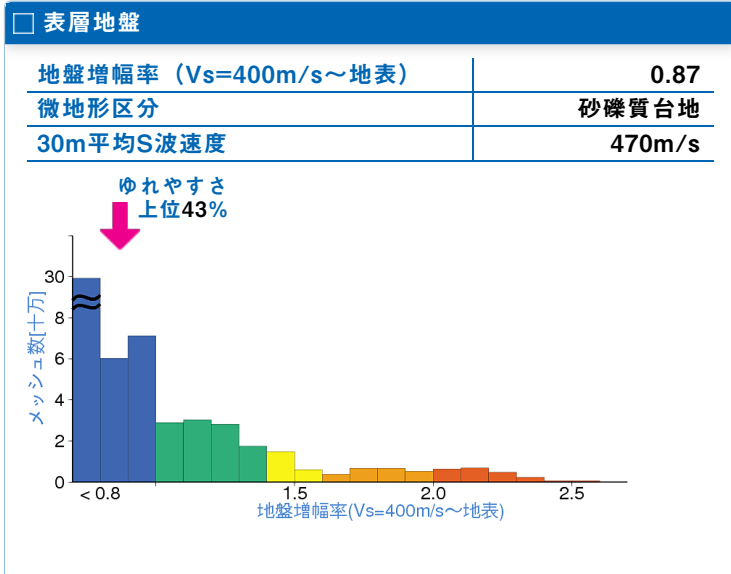


	メッシュコード	中心緯度、経度	住所	標高	メッシュ内人口
	5235120541	34.7552N,135.3203E	兵庫県西宮市美作町 付近	57m	550~600人



30年、50年地震ハザード

超過確率の値[%] 今後30年間にある震度以上の揺れに見舞われる確率の値です。	30年	震度5弱	71.5
		震度5強	32.4
		震度6弱	4.9
		震度6強	0.7
震度の値 今後30年または50年間にある値以上の確率で見舞われる震度の値です。	30年	3%	6弱
		6%	5強
	50年	2%	6弱
		5%	6弱
地表の最大速度の値[cm/s] 今後30年または50年間にある値以上の確率で見舞われる地表の最大速度の値です。	30年	3%	46.1
		6%	38.6
	50年	2%	56.5
		5%	44.8
		10%	37.0
		39%	23.1



長期間平均ハザード

震度の値 長期間の再現期間に対応する震度の値です。	500年相当	5強
	1000年相当	6弱
	5000年相当	6強
	1万年相当	7
	5万年相当	7
	10万年相当	7