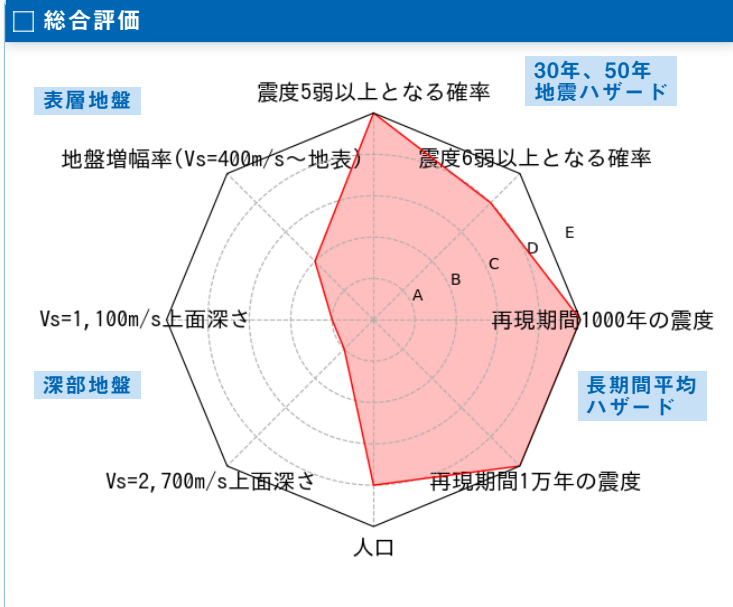
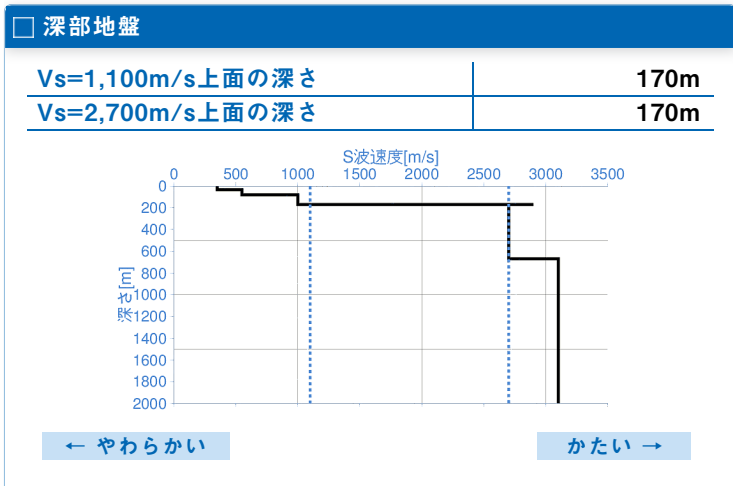
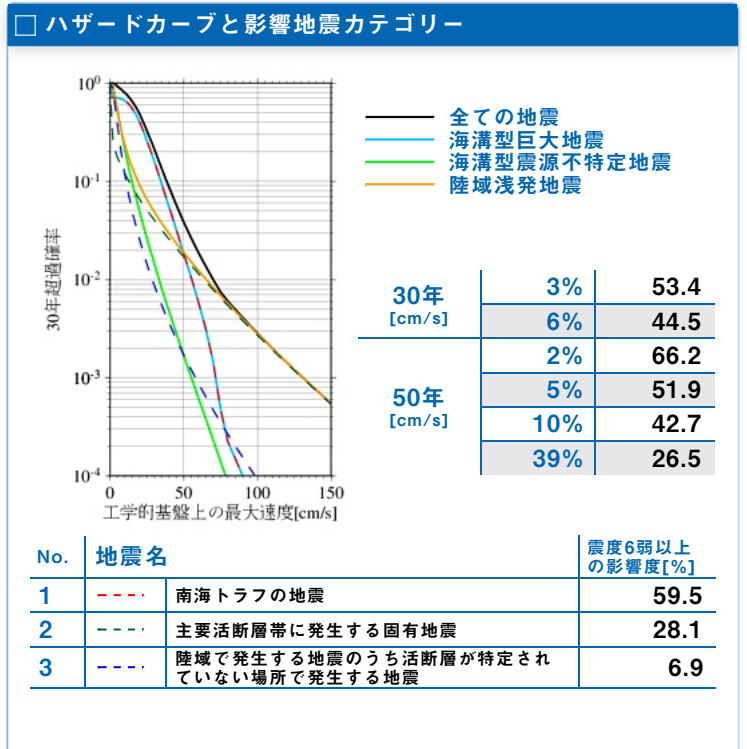
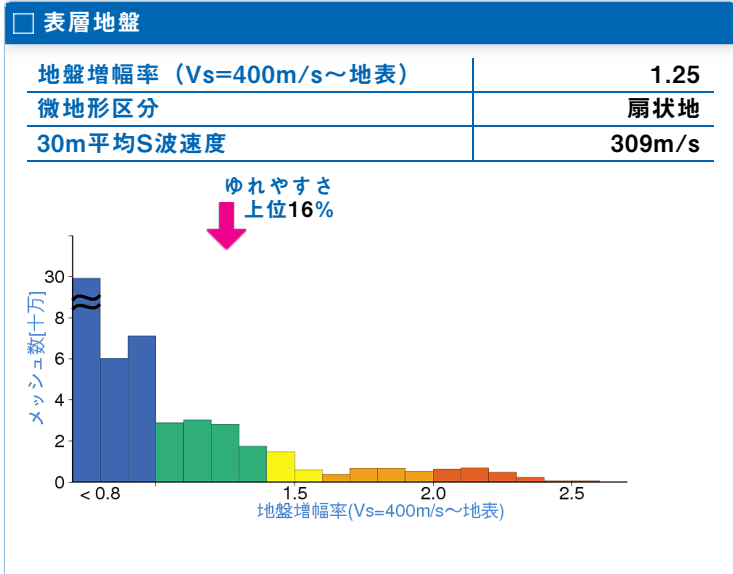


	メッシュコード	中心緯度、経度	住所	標高	メッシュ内人口
	5235120612	34.7510N,135.3297E	兵庫県西宮市 付近	27m	600~650人



30年、50年地震ハザード

超過確率の値[%] 今後30年間にある震度以上の揺れに見舞われる確率の値です。	30年	震度5弱	82.2
		震度5強	57.1
		震度6弱	15.3
		震度6強	2.0
震度の値 今後30年または50年間にある値以上の確率で見舞われる震度の値です。	30年	3%	6弱
		6%	6弱
	50年	2%	6強
		5%	6弱
地表の最大速度の値[cm/s] 今後30年または50年間にある値以上の確率で見舞われる地表の最大速度の値です。	30年	3%	66.7
		6%	55.5
	50年	2%	82.6
		5%	64.8
		10%	53.3
		39%	33.0



長期間平均ハザード

500年相当	6弱
1000年相当	6強
5000年相当	7
1万年相当	7
5万年相当	7
10万年相当	7

震度の値

長期間の再現期間に対応する震度の値です。