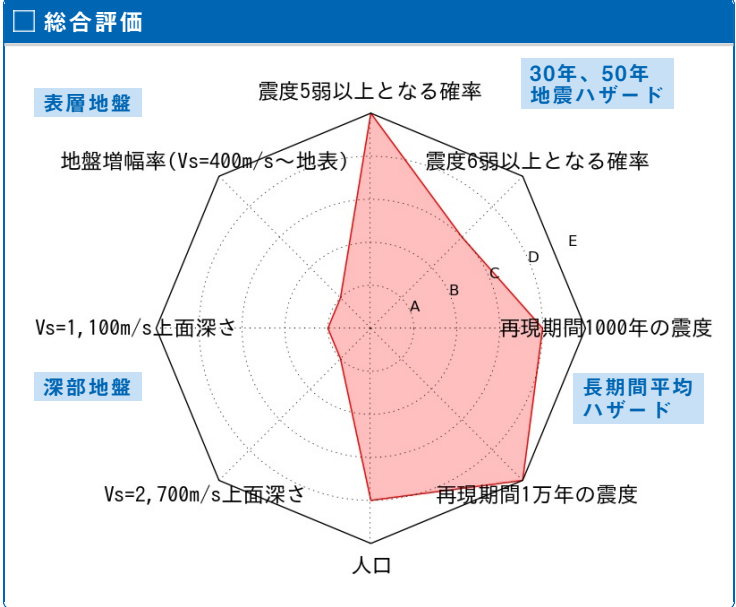
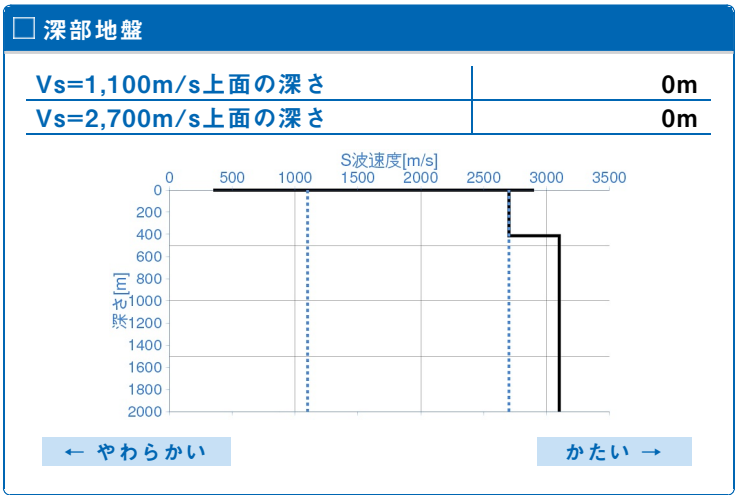
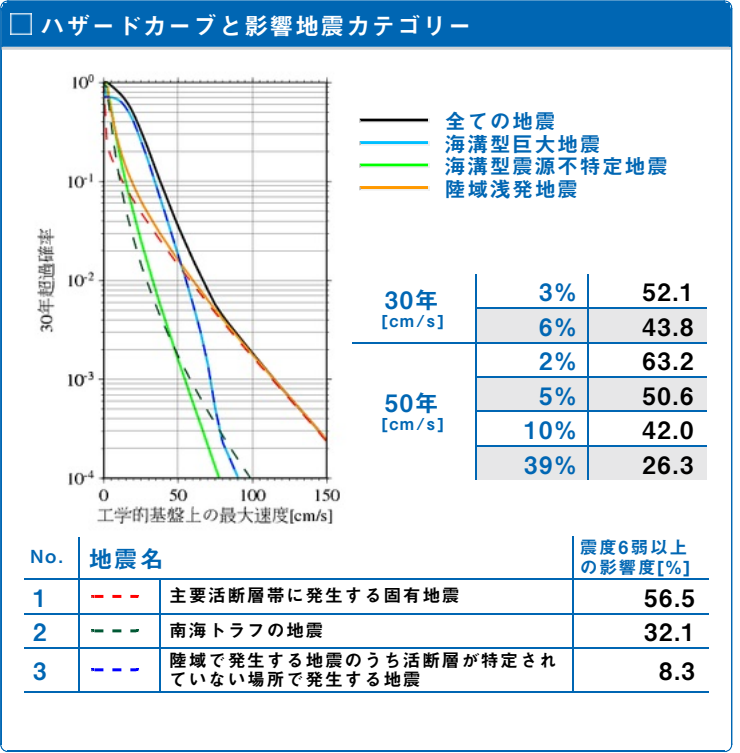
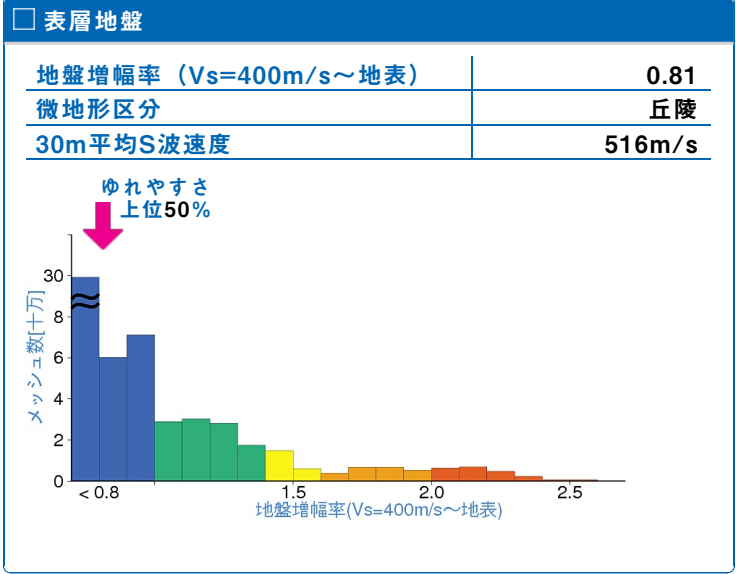


|  |            |                    |                 |      |          |
|--|------------|--------------------|-----------------|------|----------|
|  | メッシュコード    | 中心緯度、経度            | 住所              | 標高   | メッシュ内人口  |
|  | 5235121423 | 34.7615N,135.3078E | 兵庫県西宮市苦楽園四番町 付近 | 219m | 250~300人 |



30年、50年地震ハザード

|  |     |      |      |
|--|-----|------|------|
| 超過確率の値[%]<br>今後30年間にある震度以上の揺れに見舞われる確率の値です。                 | 30年 | 震度5弱 | 68.1 |
|  |     | 震度5強 | 26.7 |
|  |     | 震度6弱 | 3.5  |
|  |     | 震度6強 | 0.4  |
| 震度の値<br>今後30年または50年間にある値以上の確率で見舞われる震度の値です。                 | 30年 | 3%   | 6弱   |
|  |     | 6%   | 5強   |
|  | 50年 | 2%   | 6弱   |
|  |     | 5%   | 6弱   |
| 地表の最大速度の値[cm/s]<br>今後30年または50年間にある値以上の確率で見舞われる地表の最大速度の値です。 | 30年 | 3%   | 42.0 |
|  |     | 6%   | 35.3 |
|  | 50年 | 2%   | 50.9 |
|  |     | 5%   | 40.7 |
|  |     | 10%  | 33.8 |
|  |     | 39%  | 21.1 |



長期平均ハザード

|                              |         |    |
|------------------------------|---------|----|
| 震度の値<br>長期間の再現期間に対応する震度の値です。 | 500年相当  | 5強 |
|                              | 1000年相当 | 6弱 |
|                              | 5000年相当 | 6強 |
|                              | 1万年相当   | 6強 |
|                              | 5万年相当   | 7  |
|                              | 10万年相当  | 7  |