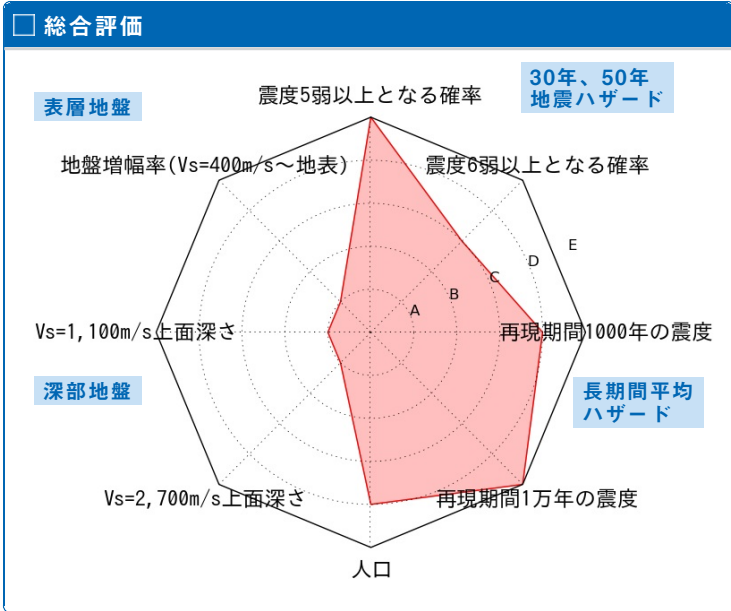
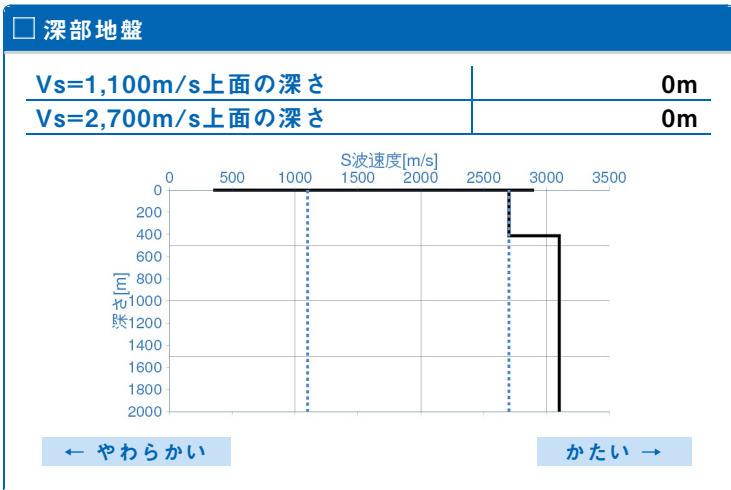
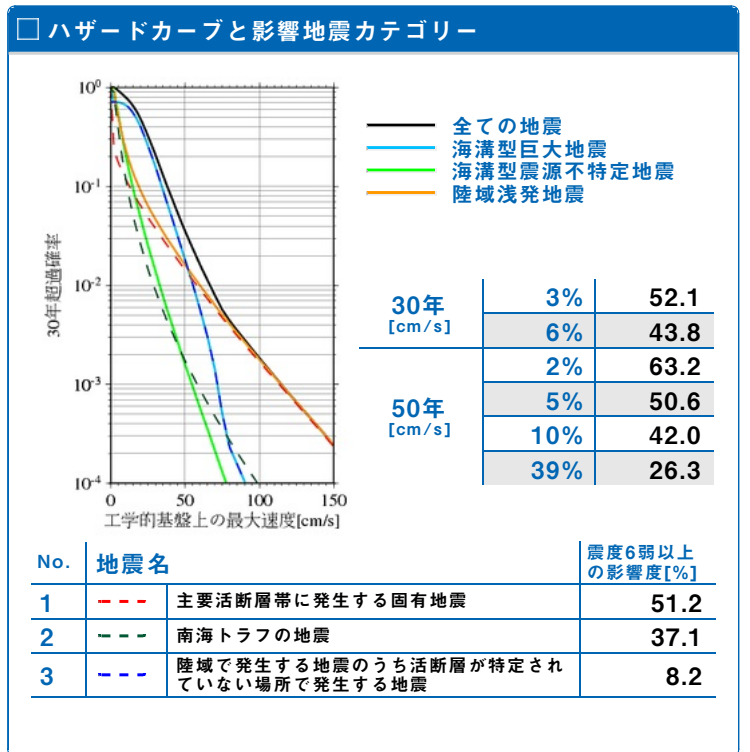
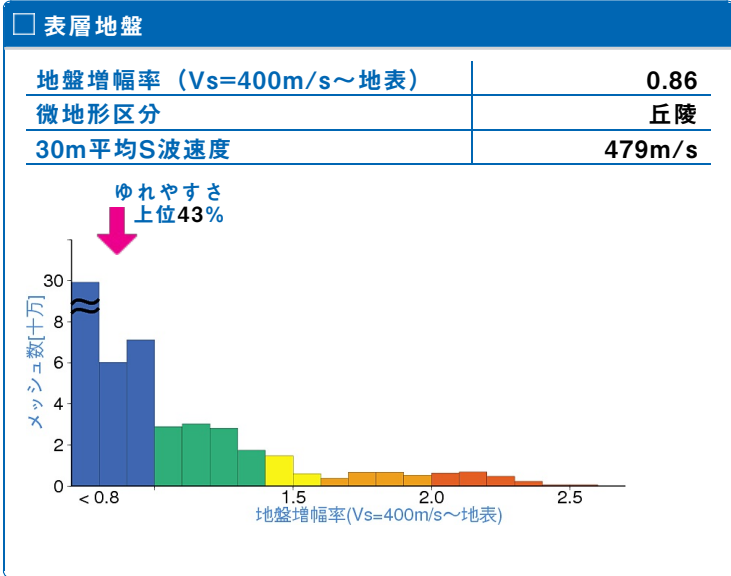


	メッシュコード	中心緯度、経度	住所	標高	メッシュ内人口
	5235121442	34.7635N,135.3109E	兵庫県西宮市柏堂西町 付近	226m	150~200人



30年、50年地震ハザード

超過確率の値[%] 今後30年間にある震度以上の揺れに見舞われる確率の値です。	30年	震度5弱	70.7
		震度5強	30.9
		震度6弱	4.4
		震度6強	0.5
震度の値 今後30年または50年間にある値以上の確率で見舞われる震度の値です。	30年	3%	6弱
		6%	5強
	50年	2%	6弱
		5%	6弱
地表の最大速度の値[cm/s] 今後30年または50年間にある値以上の確率で見舞われる地表の最大速度の値です。	30年	3%	44.7
		6%	37.5
	50年	2%	54.2
		5%	43.3
		10%	36.0
		39%	22.5



長期間平均ハザード

震度の値 長期間の再現期間に対応する震度の値です。	500年相当	5強
	1000年相当	6弱
	5000年相当	6強
	1万年相当	7
	5万年相当	7
	10万年相当	7