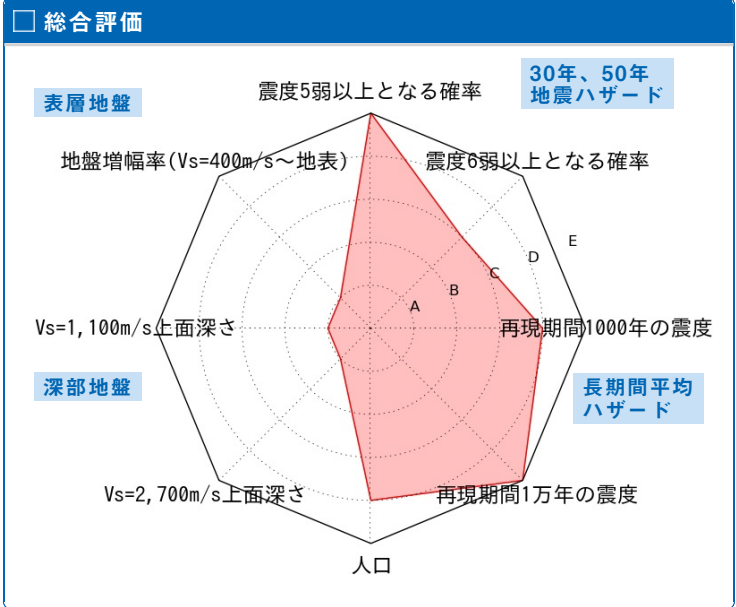
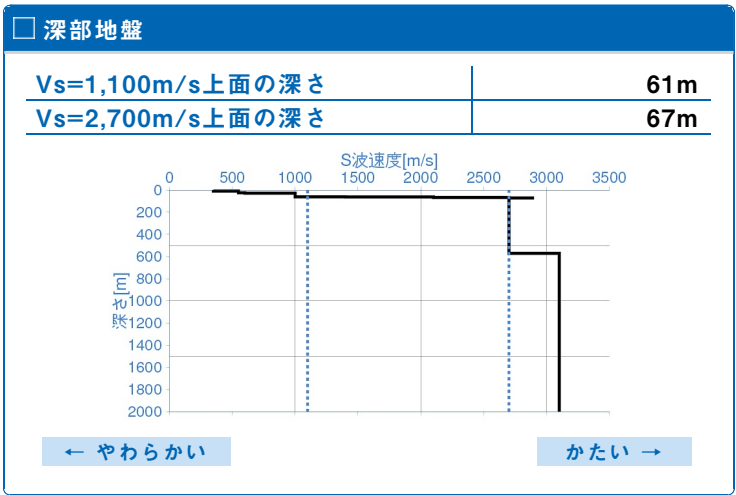
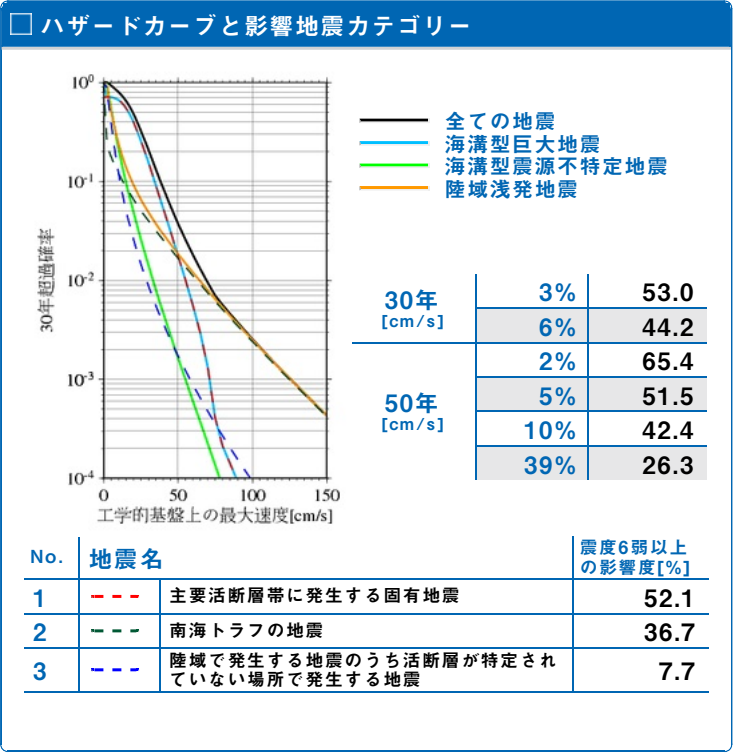
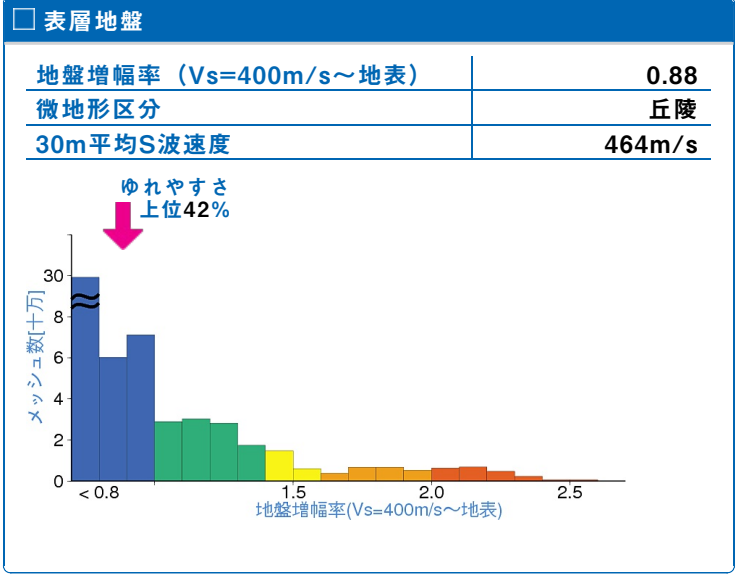


|  |                              |                                      |                        |                   |                            |
|--|------------------------------|--------------------------------------|------------------------|-------------------|----------------------------|
|  | メッシュコード<br><b>5235121633</b> | 中心緯度、経度<br><b>34.7656N,135.3266E</b> | 住所<br>兵庫県西宮市甲陽園目神山町 付近 | 標高<br><b>151m</b> | メッシュ内人口<br><b>350~400人</b> |
|--|------------------------------|--------------------------------------|------------------------|-------------------|----------------------------|



30年、50年地震ハザード

|  |     |      |             |
|--|-----|------|-------------|
| 超過確率の値[%]<br>今後30年間にある震度以上の揺れに見舞われる確率の値です。                 | 30年 | 震度5弱 | <b>71.7</b> |
|  |     | 震度5強 | <b>32.7</b> |
|  |     | 震度6弱 | 5.1         |
|  |     | 震度6強 | 0.7         |
| 震度の値<br>今後30年または50年間にある値以上の確率で見舞われる震度の値です。                 | 30年 | 3%   | 6弱          |
|  |     | 6%   | 5強          |
|  | 50年 | 2%   | 6弱          |
|  |     | 5%   | 6弱          |
|  |     | 10%  | 5強          |
|  |     | 39%  | 5強          |
| 地表の最大速度の値[cm/s]<br>今後30年または50年間にある値以上の確率で見舞われる地表の最大速度の値です。 | 30年 | 3%   | 46.7        |
|  |     | 6%   | 38.9        |
|  |     | 2%   | 57.6        |
|  | 50年 | 5%   | 45.4        |
|  |     | 10%  | 37.4        |
|  |     | 39%  | 23.1        |



長期間平均ハザード

|                      |         |    |
|----------------------|---------|----|
| 震度の値                 | 500年相当  | 5強 |
|                      | 1000年相当 | 6弱 |
|                      | 5000年相当 | 6強 |
| 長期間の再現期間に対応する震度の値です。 | 1万年相当   | 7  |
|                      | 5万年相当   | 7  |
|                      | 10万年相当  | 7  |