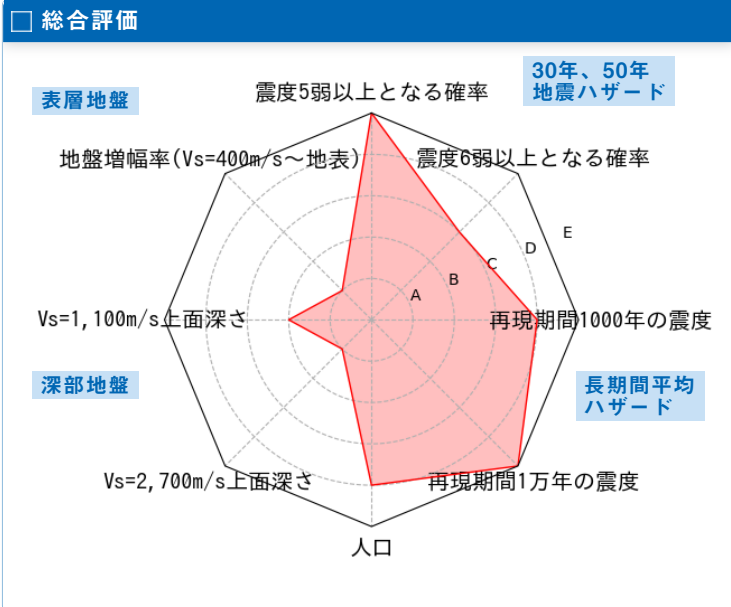
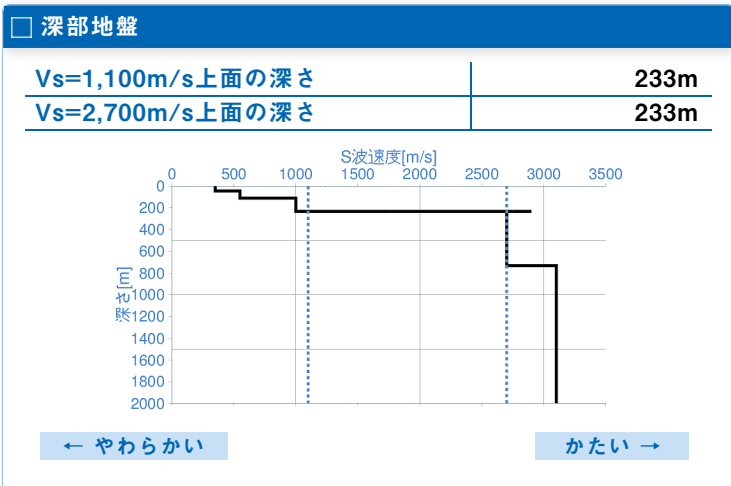
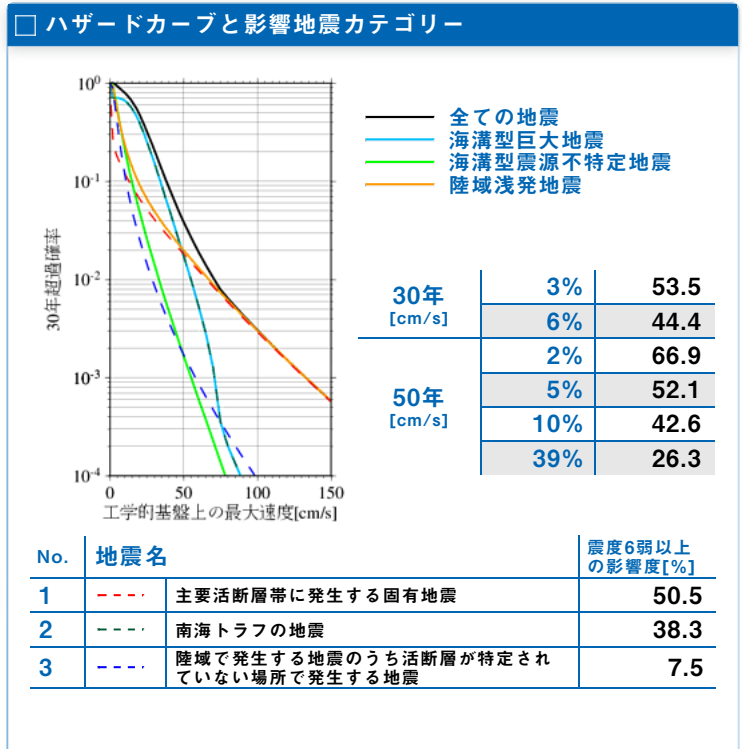
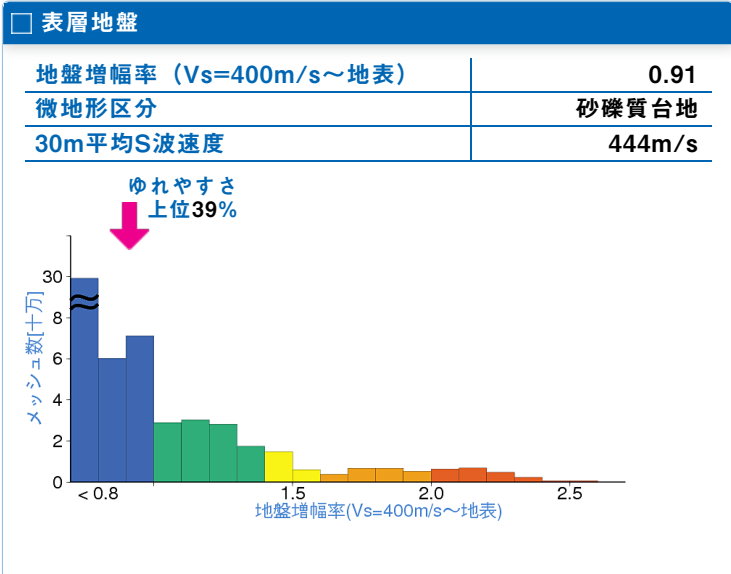


	メッシュコード	中心緯度、経度	住所	標高	メッシュ内人口
	5235121731	34.7635N,135.3391E	兵庫県西宮市新甲陽町 付近	37m	550~600人



30年、50年地震ハザード

超過確率の値[%] 今後30年間にある震度以上の揺れに見舞われる確率の値です。	30年	震度5弱	73.1
		震度5強	35.1
		震度6弱	5.8
		震度6強	0.9
震度の値 今後30年または50年間にある値以上の確率で見舞われる震度の値です。	30年	3%	6弱
		6%	5強
	50年	2%	6弱
		5%	6弱
地表の最大速度の値[cm/s] 今後30年または50年間にある値以上の確率で見舞われる地表の最大速度の値です。	30年	3%	48.9
		6%	40.6
	50年	2%	61.2
		5%	47.6
		10%	39.0
		39%	24.0



長期間平均ハザード

震度の値	500年相当	6弱
	1000年相当	6弱
	5000年相当	6強
長期間の再現期間に対応する震度の値です。	1万年相当	7
	5万年相当	7
	10万年相当	7