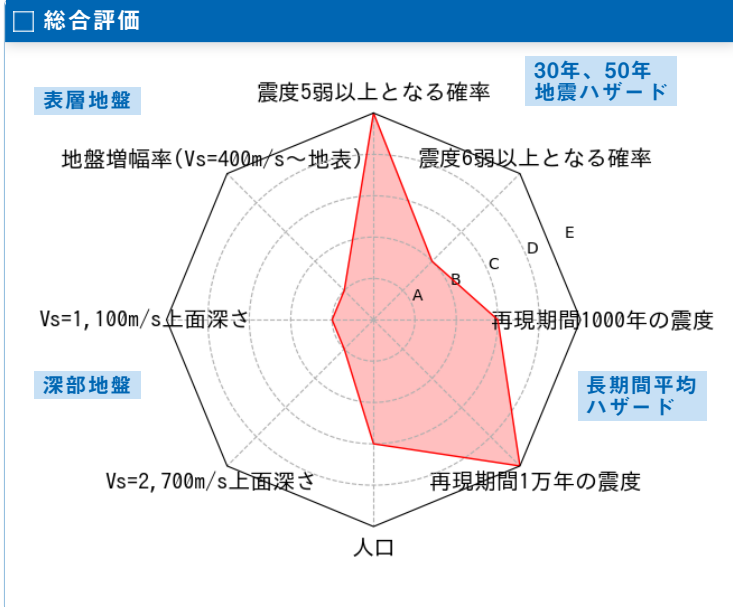
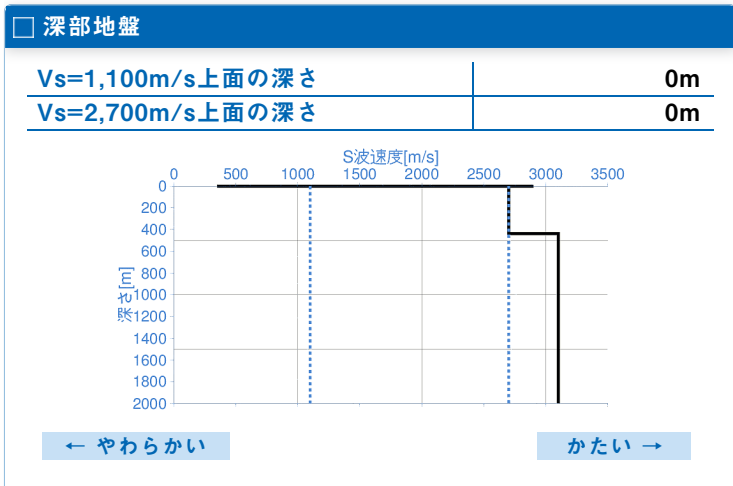
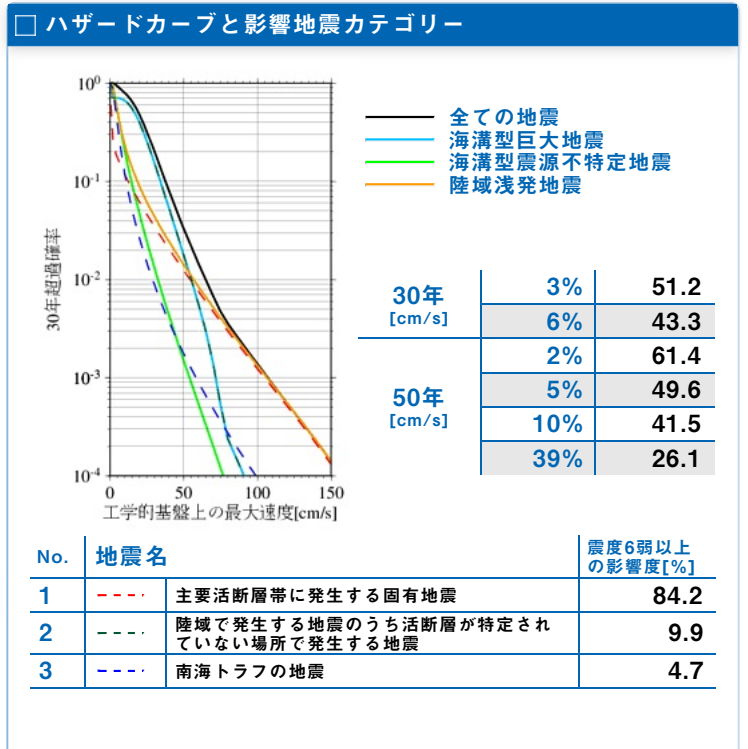
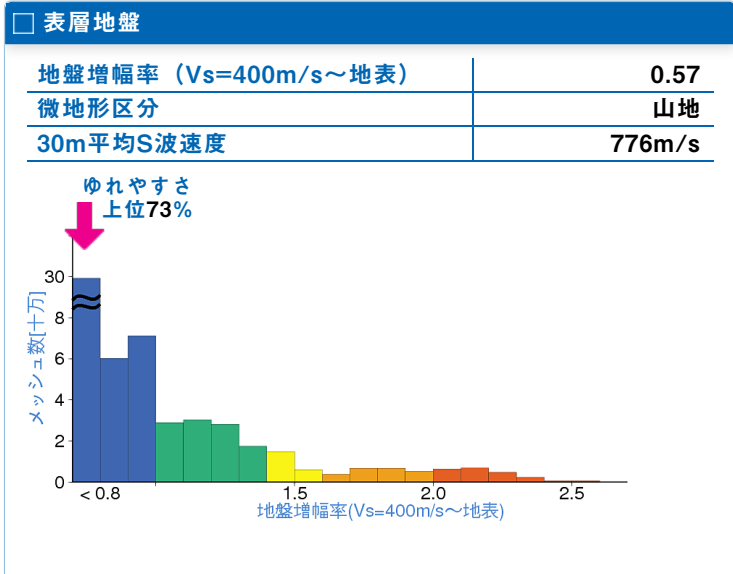


|  | メッシュコード    | 中心緯度、経度            | 住所           | 標高   | メッシュ内人口 |
|--|------------|--------------------|--------------|------|---------|
|  | 5235122243 | 34.7740N,135.2828E | 兵庫県芦屋市奥池町 付近 | 555m | 50~100人 |



### 30年、50年地震ハザード

|  |     |      |      |
|--|-----|------|------|
| 超過確率の値[%]<br>今後30年間にある震度以上の揺れに見舞われる確率の値です。                 | 30年 | 震度5弱 | 47.6 |
|  |     | 震度5強 | 9.5  |
|  |     | 震度6弱 | 0.9  |
|  |     | 震度6強 | 0.1  |
| 震度の値<br>今後30年または50年間にある値以上の確率で見舞われる震度の値です。                 | 30年 | 3%   | 5強   |
|  |     | 6%   | 5強   |
|  | 50年 | 2%   | 5強   |
|  |     | 5%   | 5強   |
| 地表の最大速度の値[cm/s]<br>今後30年または50年間にある値以上の確率で見舞われる地表の最大速度の値です。 | 30年 | 3%   | 29.1 |
|  |     | 6%   | 24.6 |
|  | 50年 | 2%   | 34.9 |
|  |     | 5%   | 28.2 |
|  |     | 10%  | 23.6 |
|  |     | 39%  | 14.8 |



### 長期間平均ハザード

|                      |         |    |
|----------------------|---------|----|
| 震度の値                 | 500年相当  | 5強 |
|                      | 1000年相当 | 5強 |
|                      | 5000年相当 | 6強 |
| 長期間の再現期間に対応する震度の値です。 | 1万年相当   | 6強 |
|                      | 5万年相当   | 6強 |
|                      | 10万年相当  | 7  |