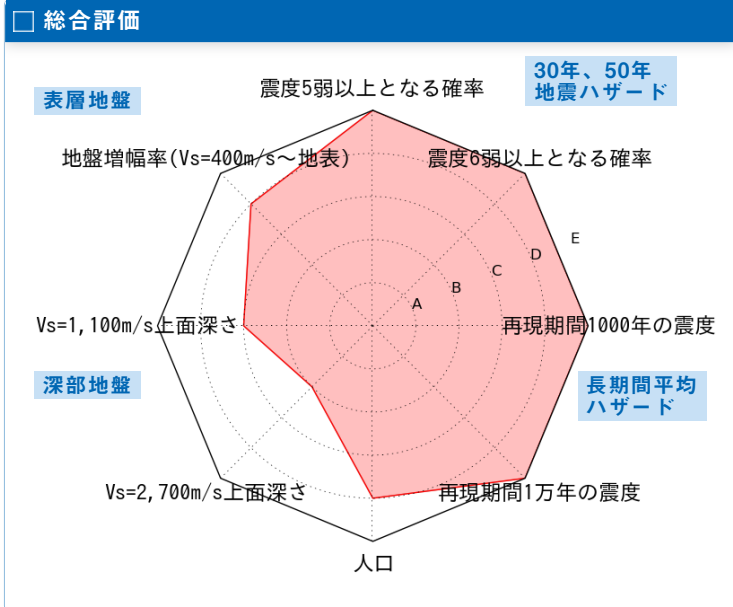
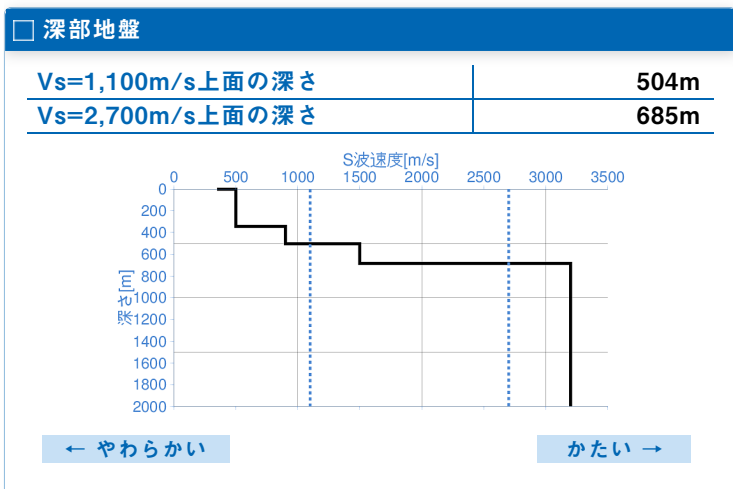
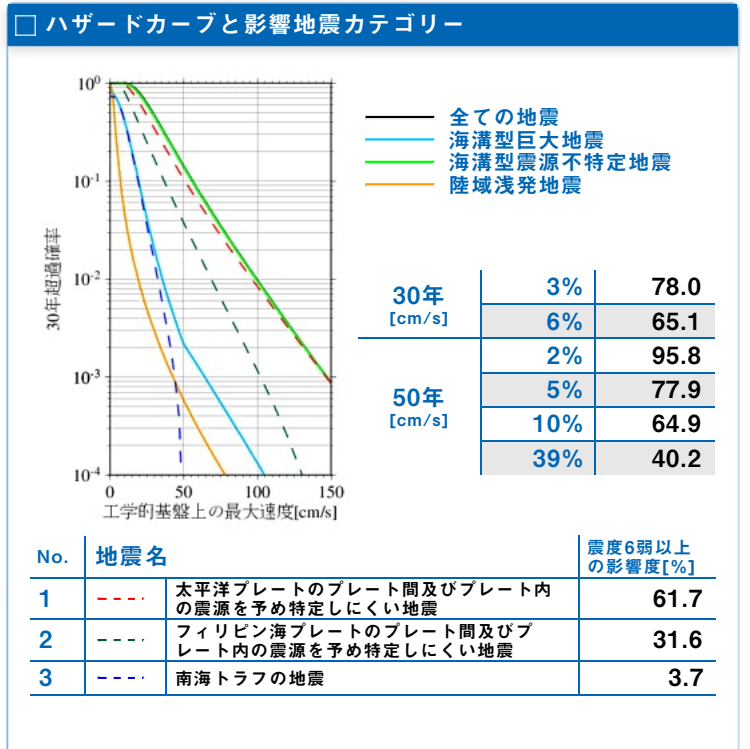
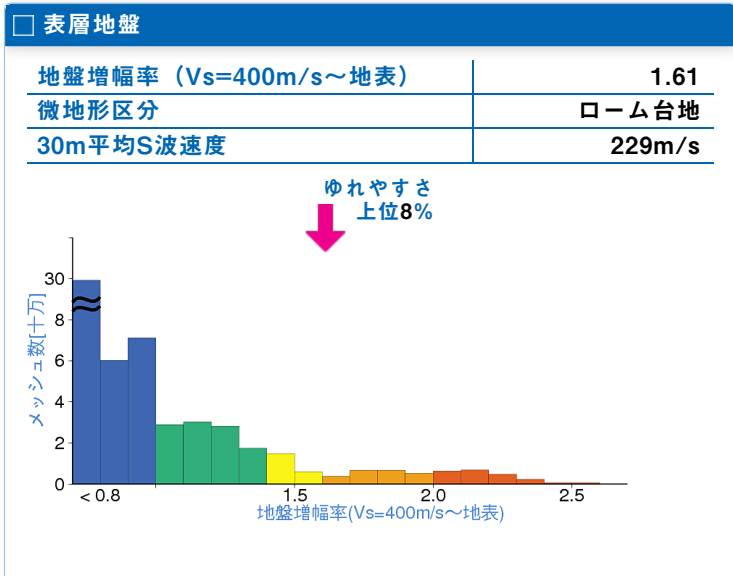


	メッシュコード	中心緯度、経度	住所	標高	メッシュ内人口
	5340717142	35.9802N,140.1484E	茨城県牛久市中央三丁目 付近	21m	300~350人



30年、50年地震ハザード

超過確率の値[%] 今後30年間にある震度以上の揺れに見舞われる確率の値です。	30年	震度5弱	100.0
		震度5強	95.9
		震度6弱	55.7
		震度6強	12.1
震度の値 今後30年または50年間にある値以上の確率で見舞われる震度の値です。	30年	3%	6強
		6%	6強
	50年	2%	6強
		5%	6強
地表の最大速度の値[cm/s] 今後30年または50年間にある値以上の確率で見舞われる地表の最大速度の値です。	30年	3%	125.5
		6%	104.8
	50年	2%	154.2
		5%	125.3
	50年	10%	104.4
		39%	64.6



長期間平均ハザード

500年相当	6強
1000年相当	6強
5000年相当	7
1万年相当	7
5万年相当	7
10万年相当	7

震度の値

長期間の再現期間に対応する震度の値です。