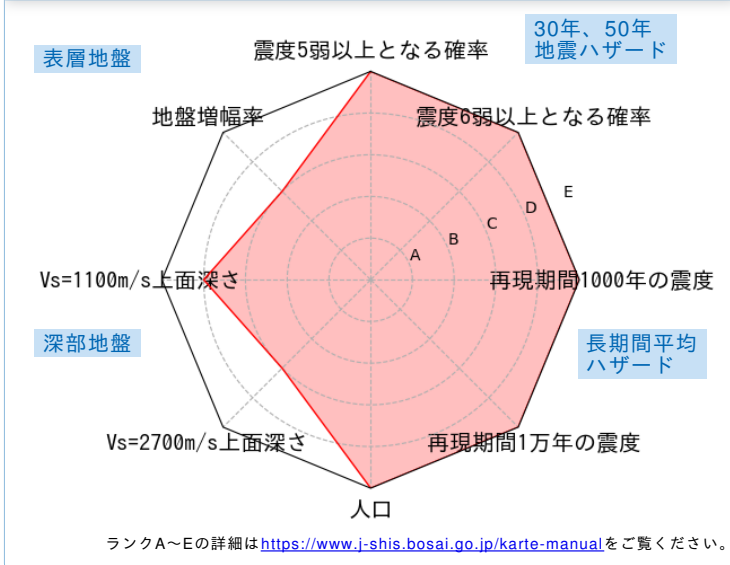


	メッシュコード	中心緯度、経度	住所	標高	メッシュ内人口
	5235026514	34.7198N,135.3172E	兵庫県芦屋市高浜町 付近	2m	1,150~1,200人

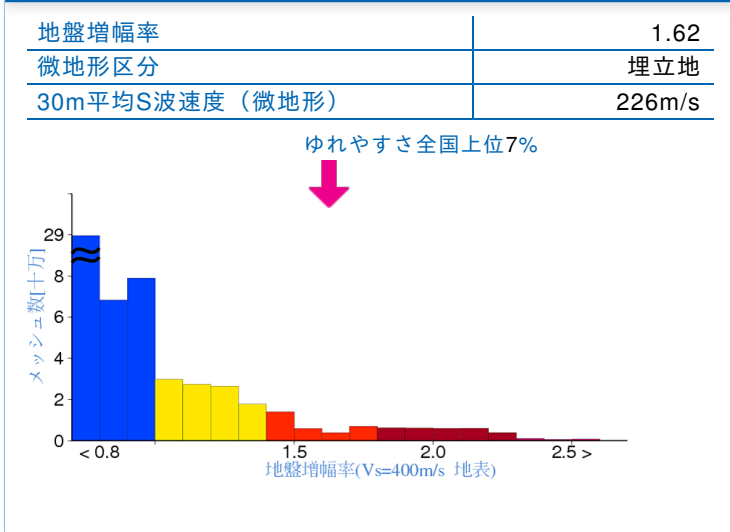
総合評価



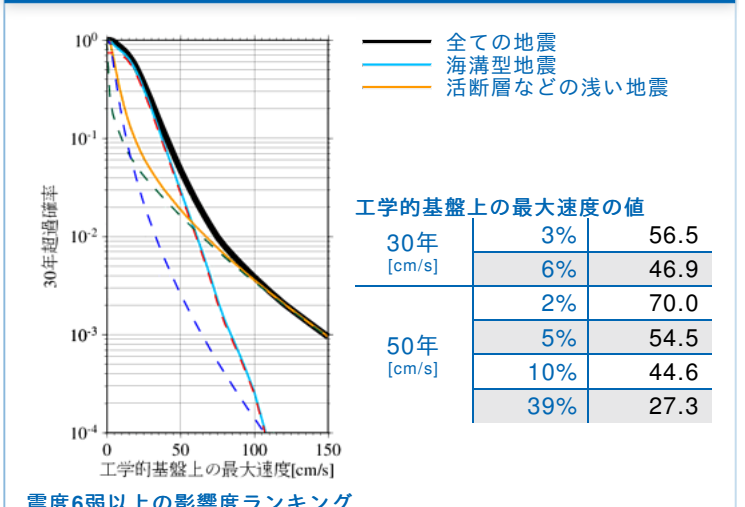
30年、50年地震ハザード

超過確率の値[%] 今後30年間にある震度以上の揺れに見舞われる確率の値です。	30年	震度5弱	90.3
		震度5強	74.2
震度の値 今後30年または50年間にある値以上の確率で見舞われる震度の値です。	30年	3%	6強
		6%	6弱
	50年	2%	6強
		5%	6強
地表の最大速度の値[cm/s] 今後30年または50年間にある値以上の確率で見舞われる地表の最大速度の値です。	30年	3%	91.8
		6%	76.2
	50年	2%	113.8
		5%	88.5
		10%	72.4
		39%	44.4

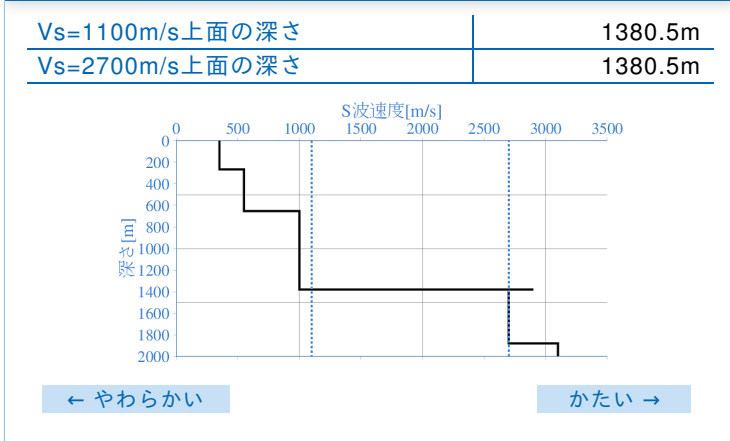
表層地盤



ハザードカーブと影響地震



深部地盤



長期間平均ハザード

震度の値 長期間の再現期間に対応する震度の値です。	500年相当	6弱
	1000年相当	6強
	5000年相当	7
	1万年相当	7
	5万年相当	7
	10万年相当	7