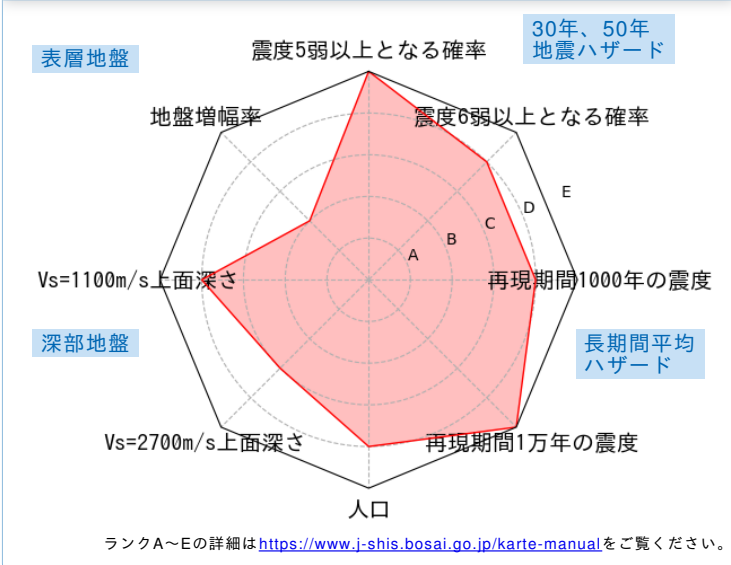


	メッシュコード	中心緯度、経度	住所	標高	メッシュ内人口
	5235027533	34.7323N,135.3141E	兵庫県芦屋市打出小槌町 付近	8m	850~900人

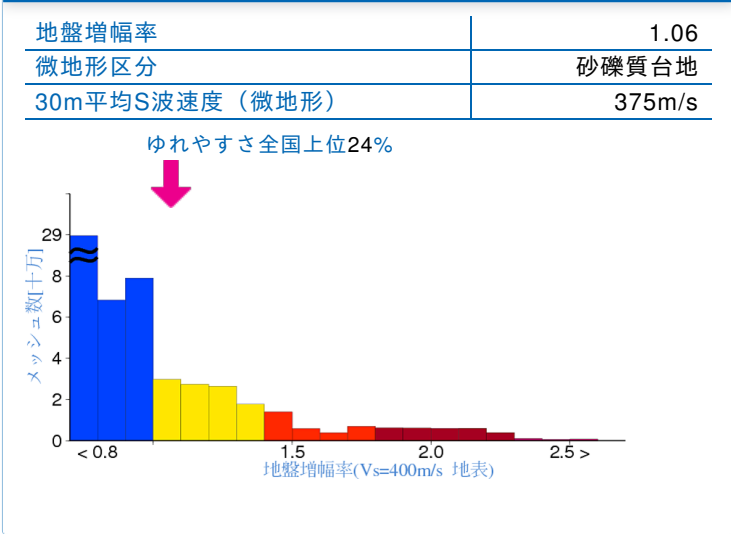
総合評価



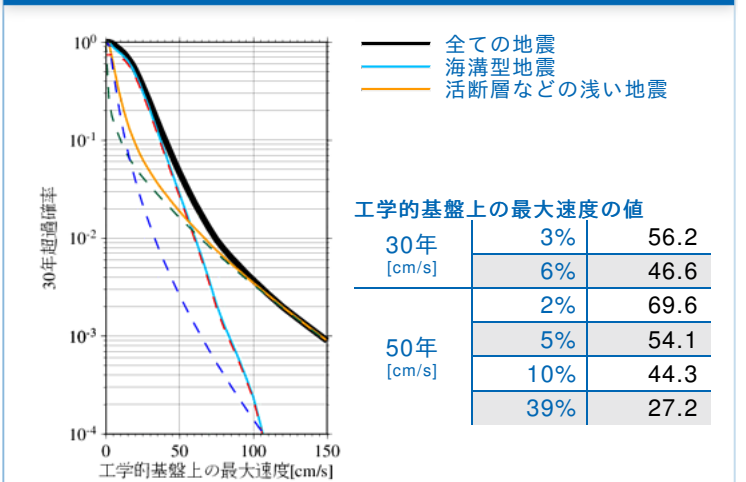
30年、50年地震ハザード

超過確率の値[%] 今後30年間にある震度以上の揺れに見舞われる確率の値です。	30年	震度5弱	80.8
		震度5強	49.0
震度の値 今後30年または50年間にある値以上の確率で見舞われる震度の値です。	30年	震度6弱	10.5
		震度6強	1.4
	50年	3%	6弱
		6%	6弱
2%		6強	
地表の最大速度の値[cm/s] 今後30年または50年間にある値以上の確率で見舞われる地表の最大速度の値です。	30年	5%	6弱
		10%	6弱
	50年	39%	5強
		3%	59.4
6%		49.3	
	50年	2%	73.6
		5%	57.2
		10%	46.8
	39%	28.7	

表層地盤



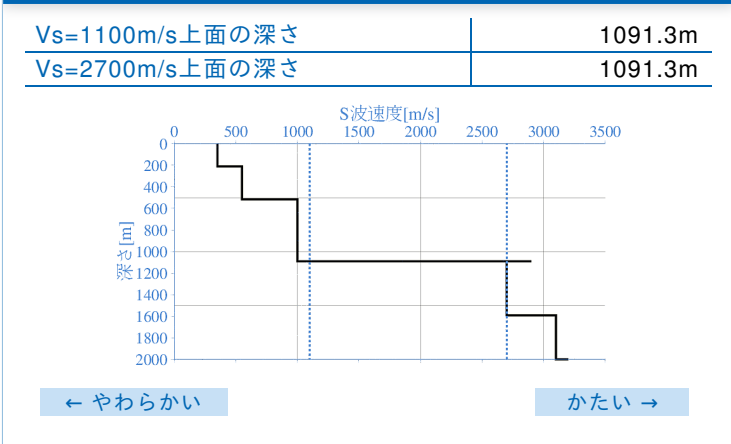
ハザードカーブと影響地震



震度6弱以上の影響度ランキング

No.	地震名	震度6弱以上の影響度[%]
1	南海トラフ沿いで発生する大地震	57.4
2	主要活断層帯に発生する固有地震	28.5
3	陸域で発生する地震のうち活断層が特定されていない場所で発生する地震	9.6

深部地盤



長期間平均ハザード

震度の値 長期間の再現期間に対応する震度の値です。	500年相当	6弱
	1000年相当	6弱
	5000年相当	7
	1万年相当	7
	5万年相当	7
	10万年相当	7