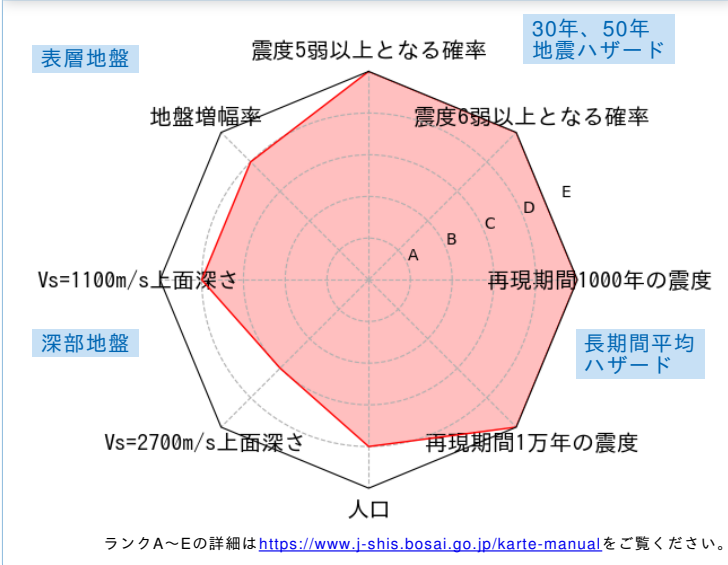


	メッシュコード	中心緯度、経度	住所	標高	メッシュ内人口
	5235027631	34.7302N,135.3266E	兵庫県西宮市堀切町 付近	4m	850~900人

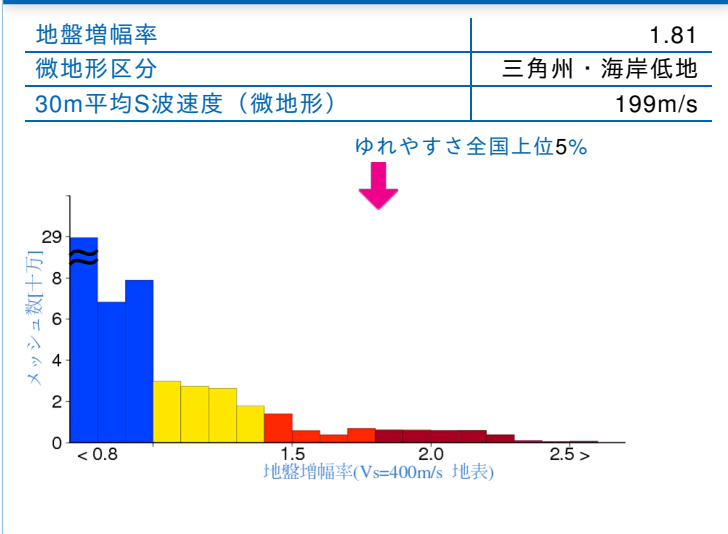
総合評価



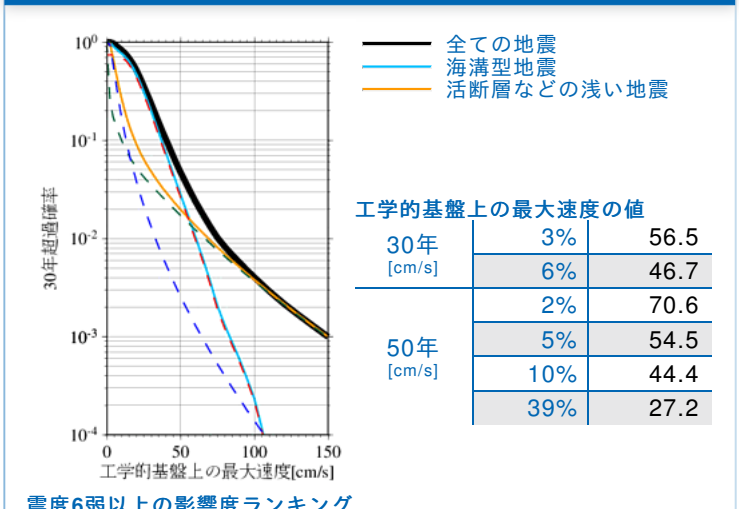
30年、50年地震ハザード

超過確率の値[%] 今後30年間にある震度以上の揺れに見舞われる確率の値です。	30年	震度5弱	92.1
		震度5強	78.1
震度の値 今後30年または50年間にある値以上の確率で見舞われる震度の値です。	30年	3%	6強
		6%	6強
	50年	2%	6強
		5%	6強
10%		6強	
地表の最大速度の値[cm/s] 今後30年または50年間にある値以上の確率で見舞われる地表の最大速度の値です。	30年	3%	102.5
		6%	84.7
	50年	2%	127.9
		5%	98.8
10%		80.5	
		39%	49.2

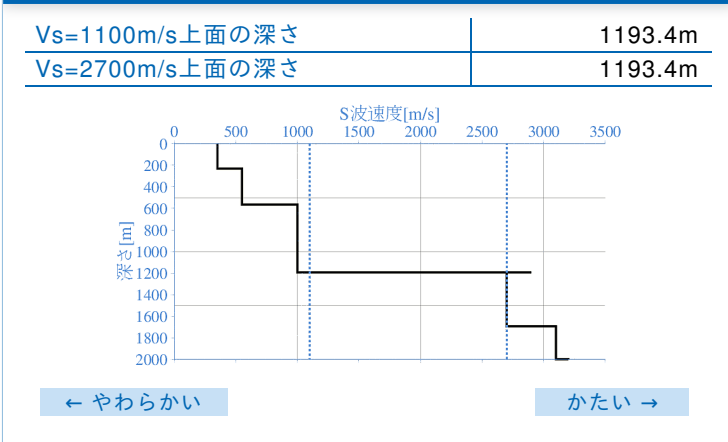
表層地盤



ハザードカーブと影響地震



深部地盤



長期間平均ハザード

震度の値 長期間の再現期間に対応する震度の値です。	500年相当	6強
	1000年相当	6強
	5000年相当	7
	1万年相当	7
	5万年相当	7
	10万年相当	7