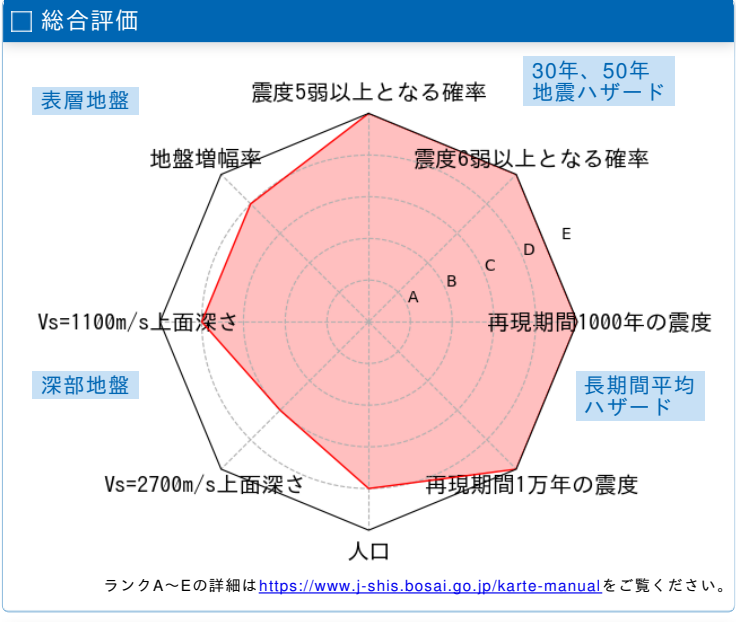
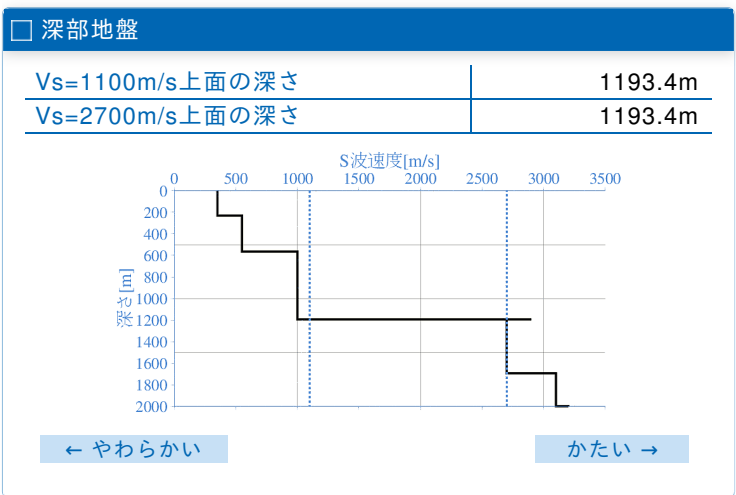
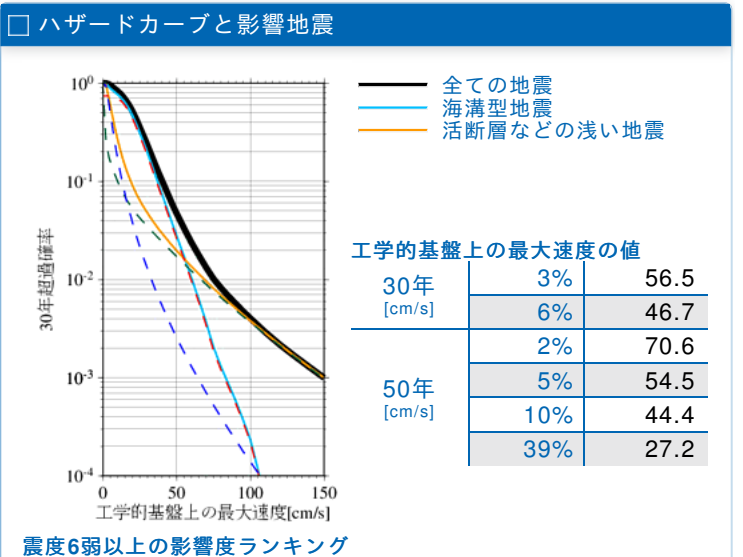
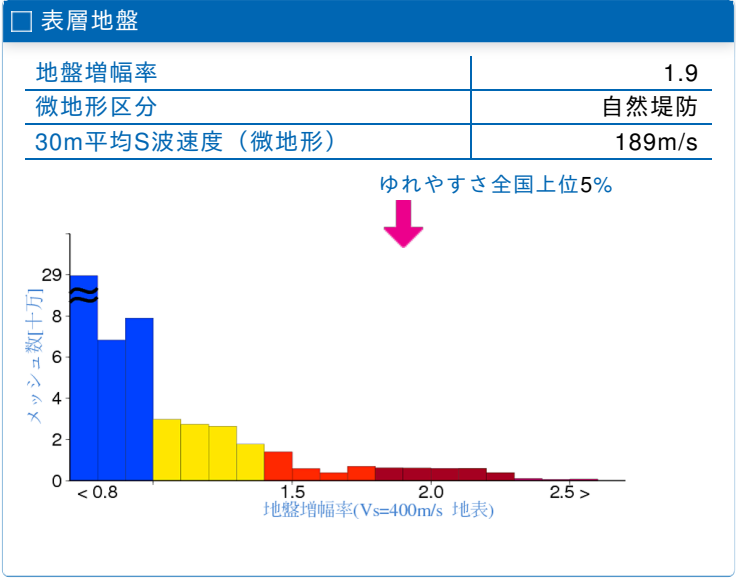


	メッシュコード	中心緯度、経度	住所	標高	メッシュ内人口
	5235027634	34.7323N,135.3297E	兵庫県西宮市川東町 付近	5m	850~900人



30年、50年地震ハザード

超過確率の値[%]	30年	震度の値	
		震度5弱	震度5強
今後30年間にある震度以上の揺れに見舞われる確率の値です。	30年	92.9	79.5
		43.8	8.4
		6強	6強
		7	6強
今後30年または50年間にある値以上の確率で見舞われる震度の値です。	50年	6強	6強
		6弱	6強
		6弱	6強
		6弱	6弱
地表の最大速度の値[cm/s]	30年	107.2	88.6
		133.9	103.4
		84.3	51.5
		51.5	51.5
今後30年または50年間にある値以上の確率で見舞われる地表の最大速度の値です。	50年	107.2	88.6
		133.9	103.4
		84.3	51.5
		51.5	51.5



震度6弱以上の影響度ランキング

No.	地震名	震度6弱以上の影響度[%]
1	南海トラフ沿いで発生する大地震	70.4
2	主要活断層帯に発生する固有地震	11.8
3	陸域で発生する地震のうち活断層が特定されていない場所で発生する地震	9.7

長期間平均ハザード

震度の値	500年相当	6強
長期間の再現期間に対応する震度の値です。	1000年相当	6強
	5000年相当	7
	1万年相当	7
	5万年相当	7
	10万年相当	7
	10万年相当	7