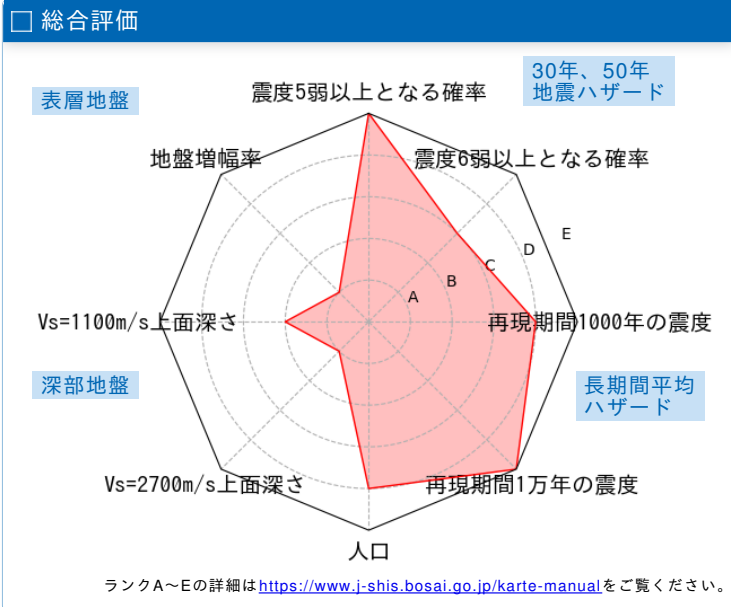
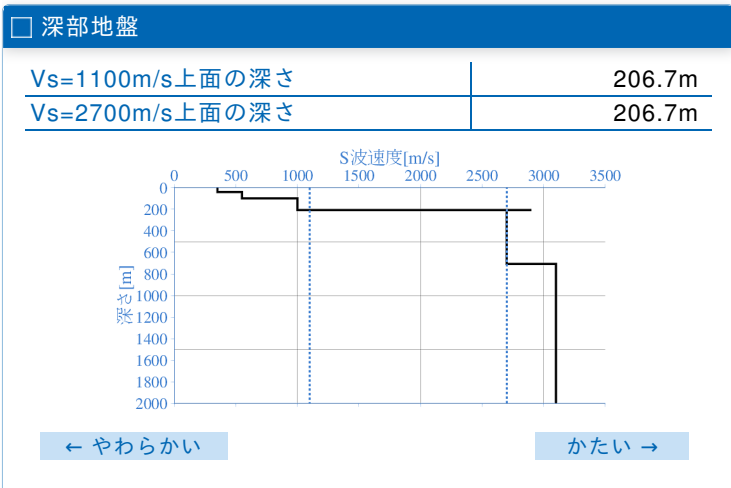
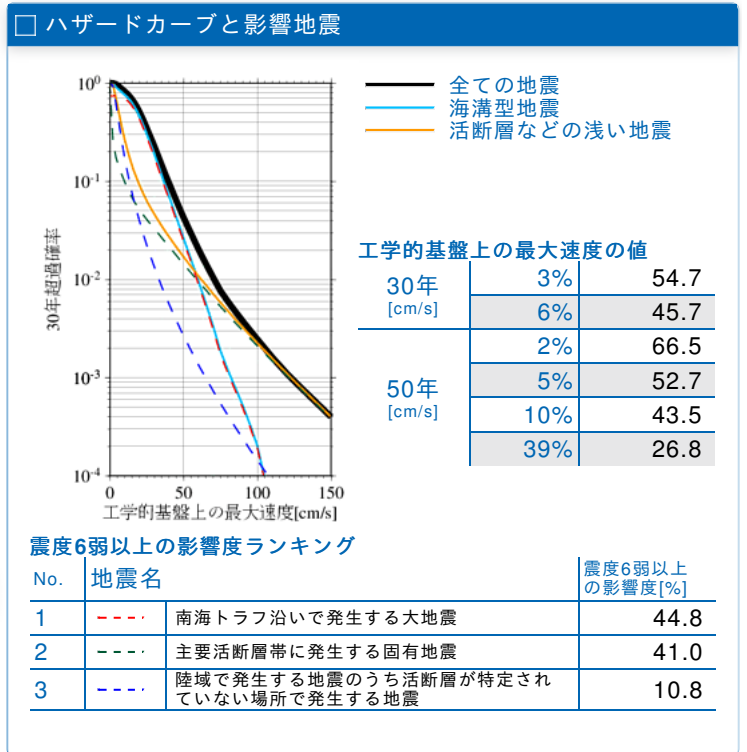
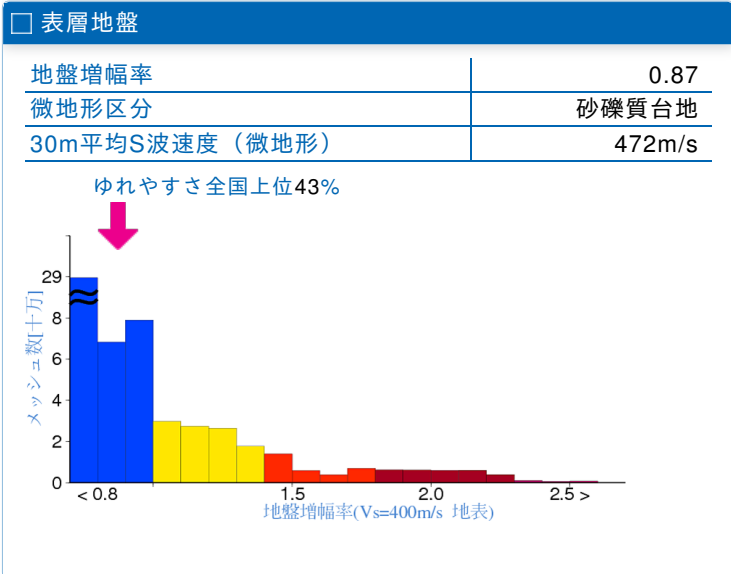


	メッシュコード	中心緯度、経度	住所	標高	メッシュ内人口
	5235029432	34.7469N,135.3047E	兵庫県芦屋市朝日ヶ丘町 付近	56m	500~550人



30年、50年地震ハザード

超過確率の値[%]	30年	震度5弱	74.2
		震度5強	33.9
今後30年間にある震度以上の揺れに見舞われる確率の値です。	30年	震度6弱	5.3
		震度6強	0.7
震度の値	30年	3%	6弱(5.6)
		6%	5強(5.4)
今後30年または50年間にある値以上の確率で見舞われる震度の値です。	50年	2%	6弱(5.8)
		5%	6弱(5.6)
		10%	5強(5.4)
		39%	5強(5.0)
地表の最大速度の値[cm/s]	30年	3%	47.5
		6%	39.7
今後30年または50年間にある値以上の確率で見舞われる地表の最大速度の値です。	50年	2%	57.7
		5%	45.8
		10%	37.8
		39%	23.3



長期間平均ハザード

震度の値	500年相当	6弱(5.5)
長期間の再現期間に対応する震度の値です。	1000年相当	6弱(5.8)
	5000年相当	6強(6.3)
	1万年相当	7(6.5)
	5万年相当	7(6.7)
	10万年相当	7(6.7)