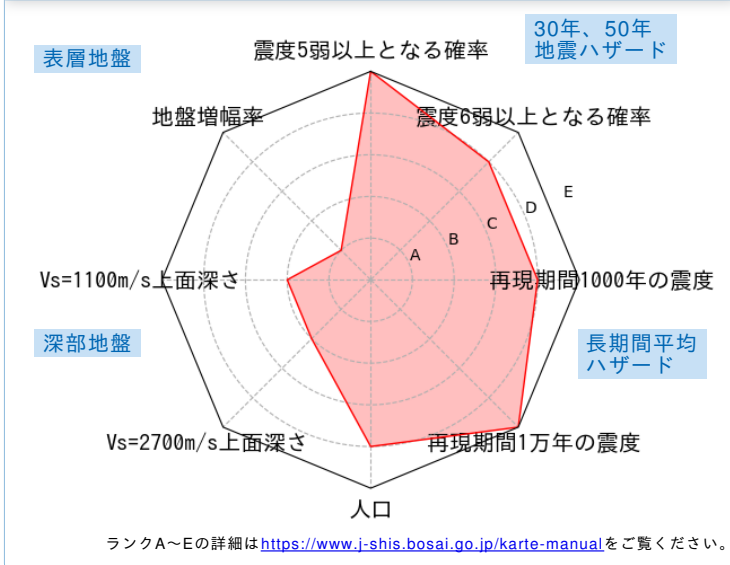


	メッシュコード	中心緯度、経度	住所	標高	メッシュ内人口
	5235029531	34.7469N,135.3141E	兵庫県芦屋市岩園町 付近	52m	600~650人

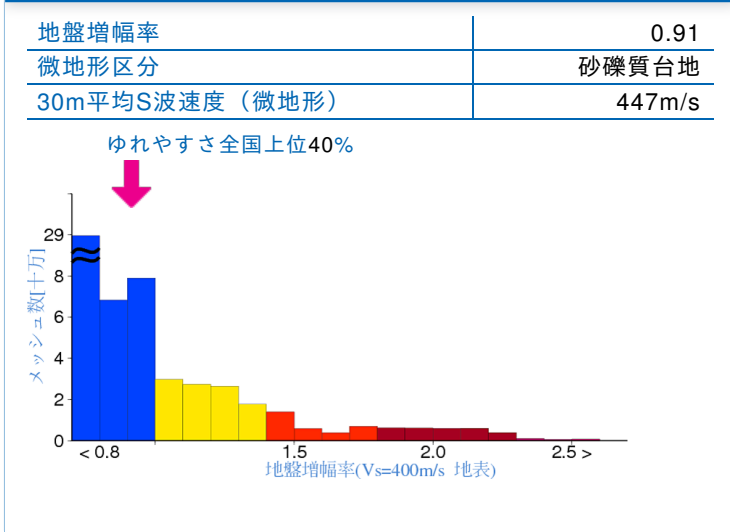
総合評価



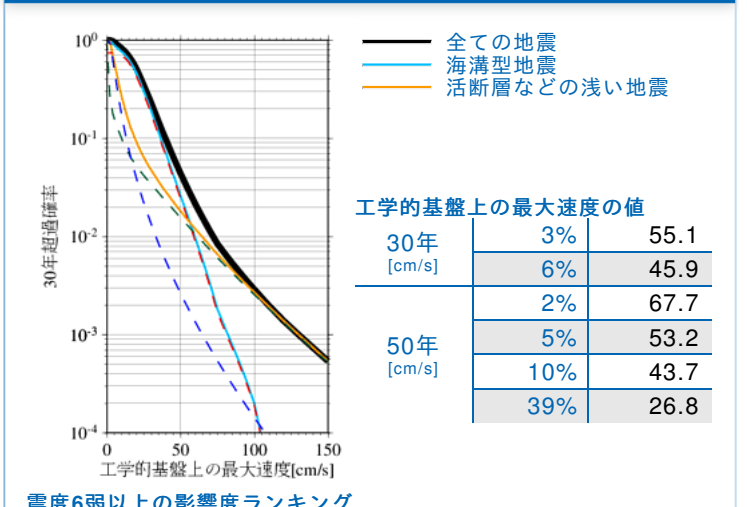
30年、50年地震ハザード

<b>超過確率の値[%]</b> 今後30年間にある震度以上の揺れに見舞われる確率の値です。	30年	震度5弱	75.8
		震度5強	37.1
<b>震度の値</b> 今後30年または50年間にある値以上の確率で見舞われる震度の値です。	30年	3%	6弱
		6%	6弱
<b>地表の最大速度の値[cm/s]</b> 今後30年または50年間にある値以上の確率で見舞われる地表の最大速度の値です。	30年	3%	50.1
		6%	41.7
	50年	2%	61.5
		5%	48.4
50年	10%	39.7	
	39%	24.4	

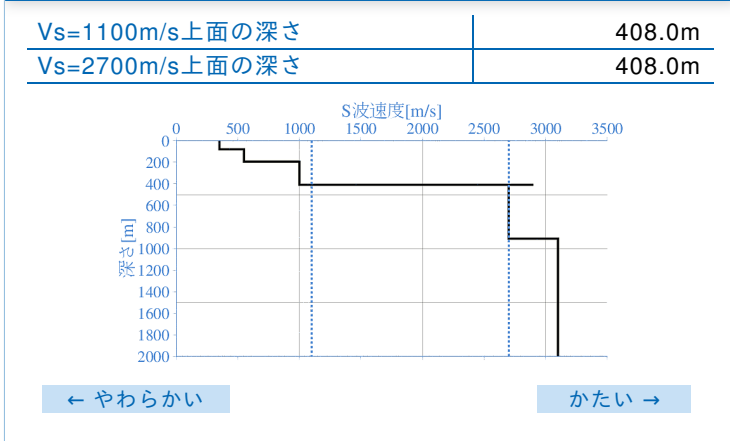
表層地盤



ハザードカーブと影響地震



深部地盤



長期間平均ハザード

<b>震度の値</b> 長期間の再現期間に対応する震度の値です。	500年相当	6弱
	1000年相当	6弱
	5000年相当	6強
	1万年相当	7
	5万年相当	7
	10万年相当	7