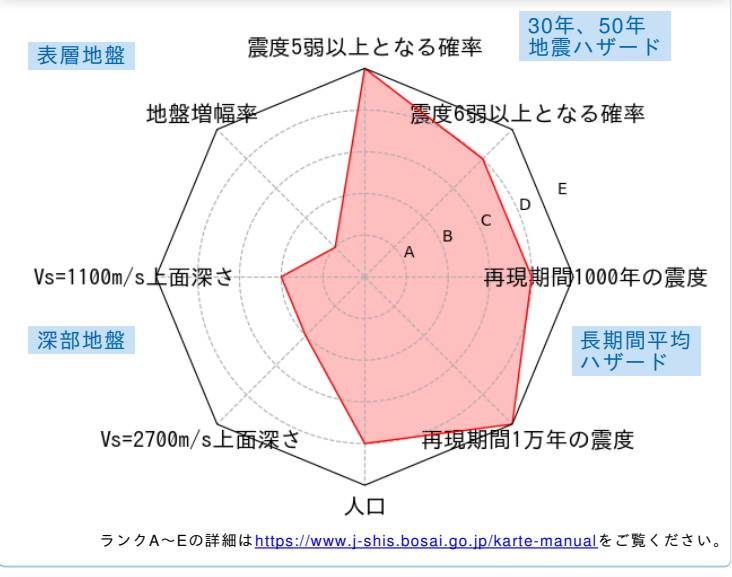


	メッシュコード	中心緯度、経度	住所	標高	メッシュ内人口
	5235029542	34.7469N,135.3234E	兵庫県西宮市久ケ谷町 付近	25m	500~550人

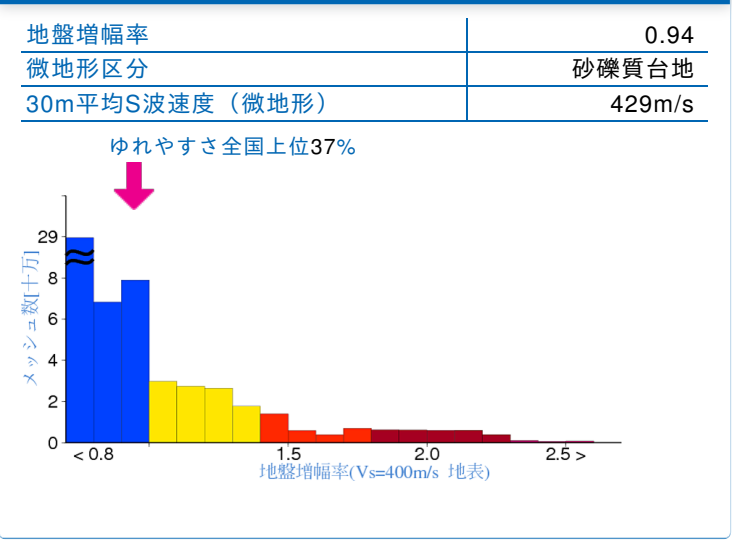
総合評価



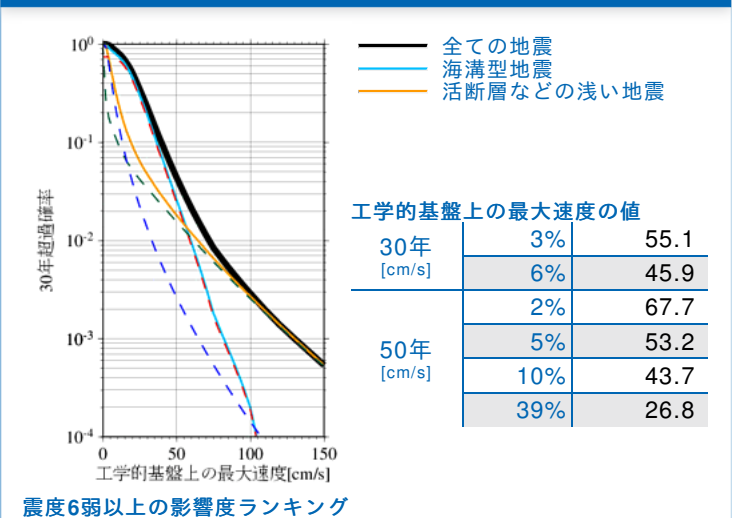
30年、50年地震ハザード

超過確率の値[%]		30年		50年	
今後30年間にある震度以上の揺れに見舞われる確率の値です。		震度5弱	77.2	震度5弱	6弱(5.7)
		震度5強	39.7	震度5強	6弱(5.5)
		震度6弱	7.0	震度6弱	6弱(5.9)
		震度6強	0.9	震度6強	6弱(5.6)
震度の値		30年		50年	
今後30年または50年間にある値以上の確率で見舞われる震度の値です。		3%	6弱(5.7)	2%	6弱(5.9)
		6%	6弱(5.5)	5%	6弱(5.6)
		10%	6弱(5.5)	10%	6弱(5.5)
		39%	5強(5.1)	39%	5強(5.1)
地表の最大速度の値[cm/s]		30年		50年	
今後30年または50年間にある値以上の確率で見舞われる地表の最大速度の値です。		3%	52.0	2%	63.8
		6%	43.3	5%	50.2
		10%	41.2	10%	41.2
		39%	25.3	39%	25.3

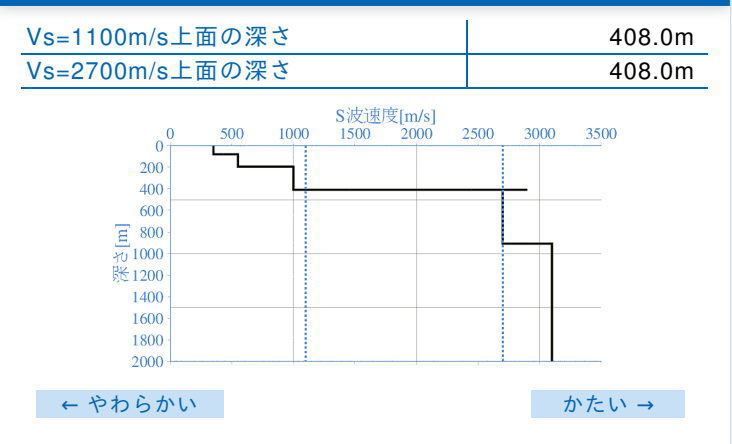
表層地盤



ハザードカーブと影響地震



深部地盤



長期間平均ハザード

震度の値		500年相当		1000年相当		5000年相当		1万年相当		5万年相当		10万年相当	
長期間の再現期間に対応する震度の値です。		6弱(5.5)		6弱(5.8)		6強(6.4)		7(6.6)		7(6.7)		7(6.7)	