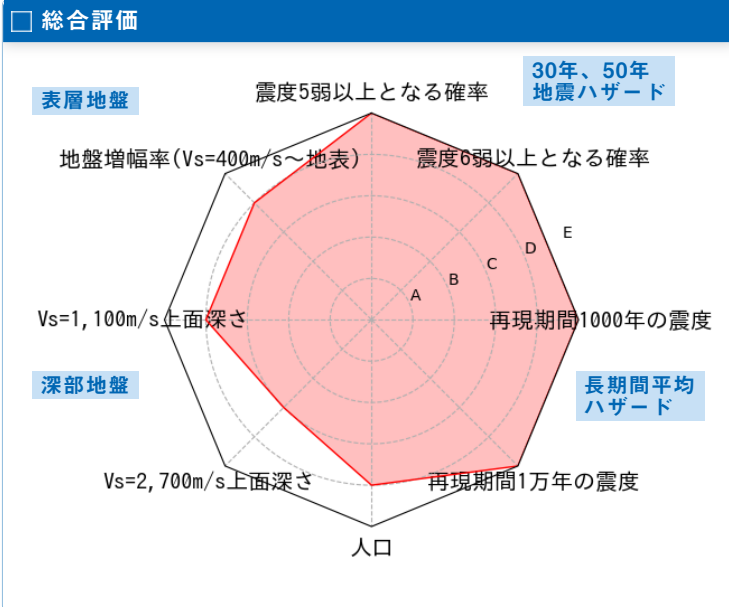
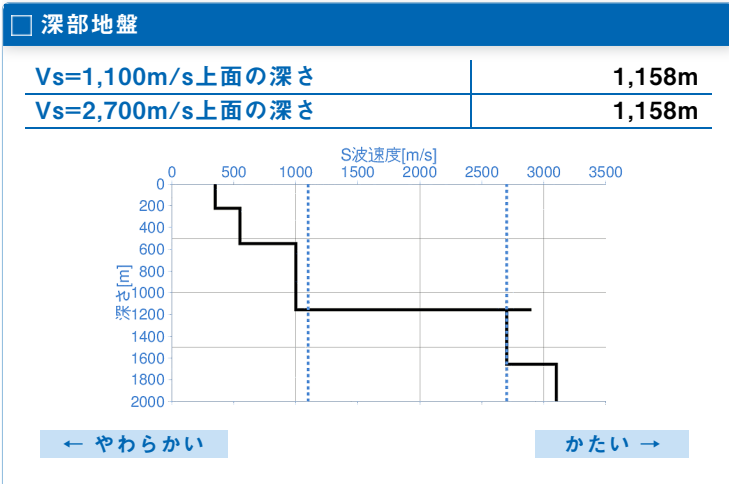
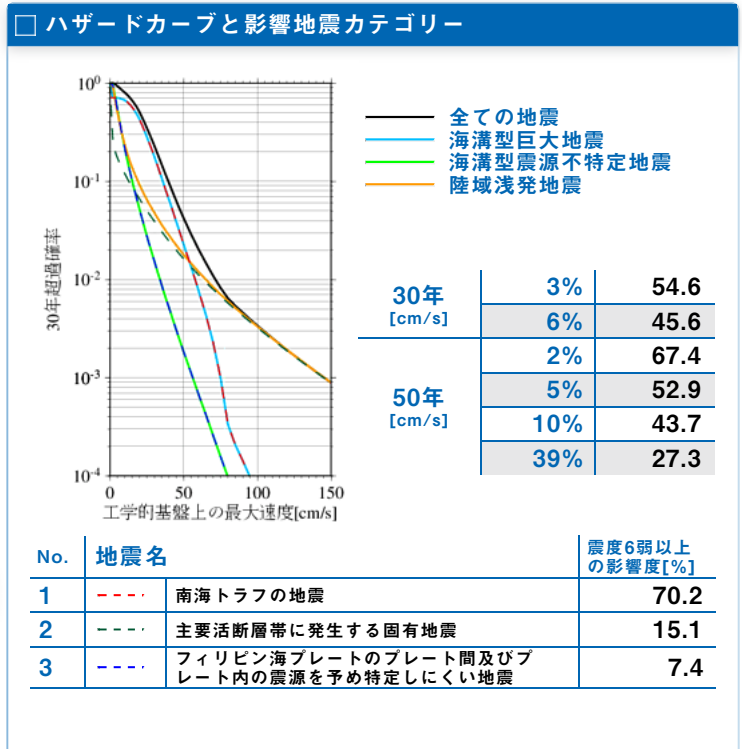
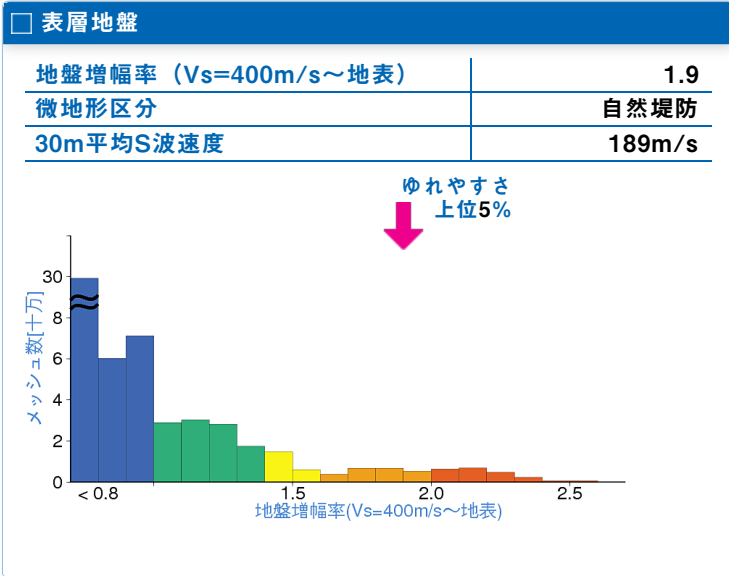


	メッシュコード	中心緯度、経度	住所	標高	メッシュ内人口
	5235026432	34.7219N,135.3047E	兵庫県芦屋市松浜町 付近	5m	900~950人



30年、50年地震ハザード

超過確率の値[%] 今後30年間にある震度以上の揺れに見舞われる確率の値です。	30年	震度5弱	90.7
		震度5強	77.1
		震度6弱	43.2
		震度6強	8.0
震度の値 今後30年または50年間にある値以上の確率で見舞われる震度の値です。	30年	3%	6強
		6%	6強
	50年	2%	6強
		5%	6強
		10%	6強
地表の最大速度の値[cm/s] 今後30年または50年間にある値以上の確率で見舞われる地表の最大速度の値です。	30年	3%	103.5
		6%	86.5
	50年	2%	127.8
		5%	100.4
		10%	82.9
		39%	51.7



長期間平均ハザード

500年相当	6強
1000年相当	6強
5000年相当	7
1万年相当	7
5万年相当	7
10万年相当	7

震度の値

長期間の再現期間に対応する震度の値です。