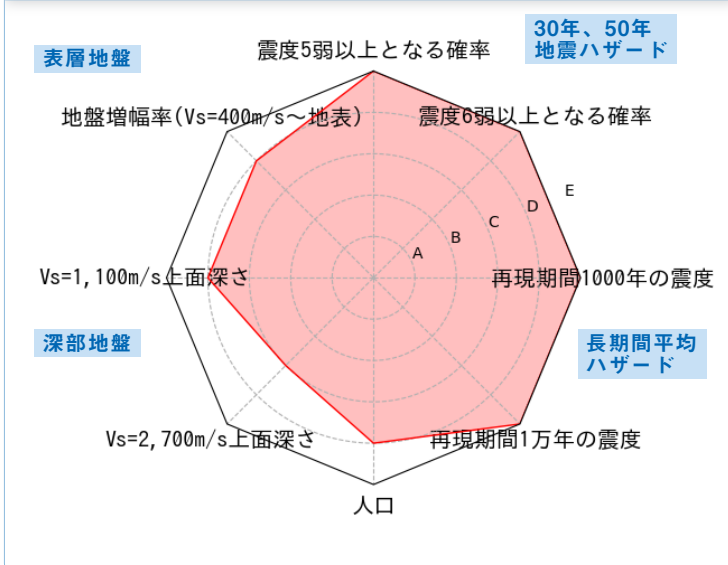


	メッシュコード	中心緯度、経度	住所	標高	メッシュ内人口
	5235027612	34.7260N,135.3297E	兵庫県西宮市泉町 付近	3m	950~1,000人

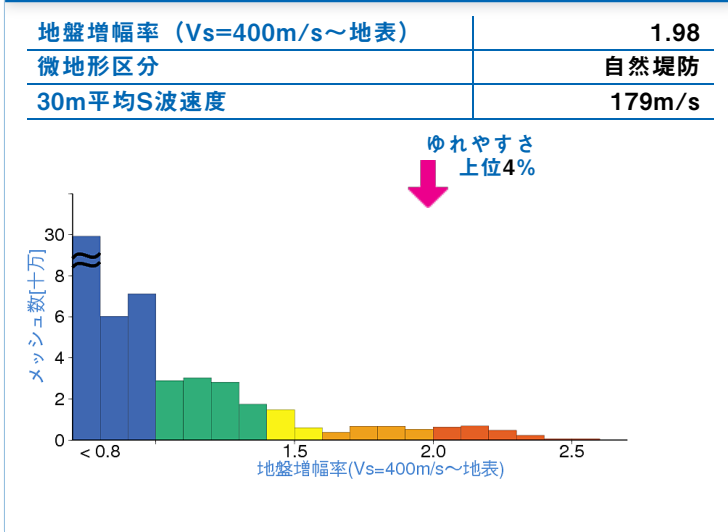
総合評価



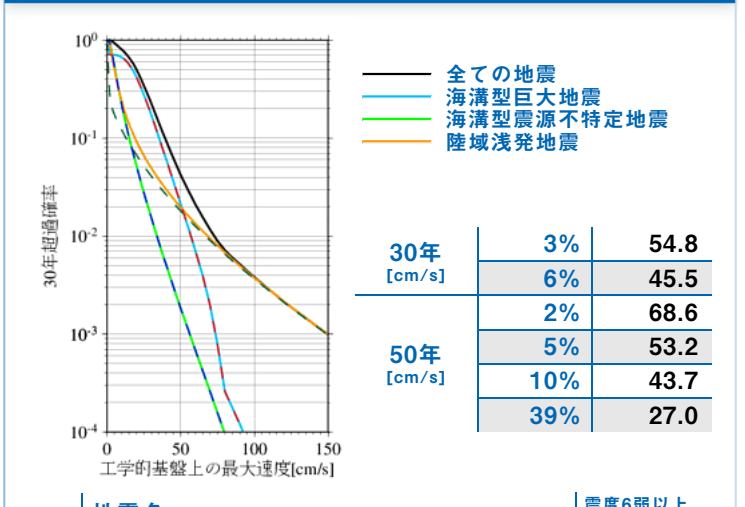
30年、50年地震ハザード

超過確率の値[%] 今後30年間にある震度以上の揺れに見舞われる確率の値です。	30年	震度5弱	91.5
		震度5強	78.2
		震度6弱	45.5
		震度6強	9.1
震度の値 今後30年または50年間にある値以上の確率で見舞われる震度の値です。	30年	3%	6強
		6%	6強
	50年	2%	7
		5%	6強
地表の最大速度の値[cm/s] 今後30年または50年間にある値以上の確率で見舞われる地表の最大速度の値です。	30年	3%	108.6
		6%	90.3
	50年	2%	136.0
		5%	105.5
		10%	86.5
		39%	53.6

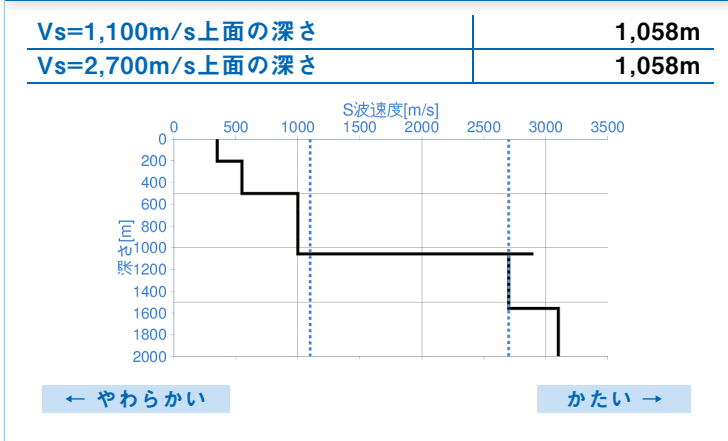
表層地盤



ハザードカーブと影響地震カテゴリー



深部地盤



No.	地震名	震度6弱以上の影響度[%]
1	南海トラフの地震	69.5
2	主要活断層帯に発生する固有地震	15.0
3	フィリピン海プレートのプレート間及びプレート内の震源を予め特定しにくい地震	7.8

長期間平均ハザード

震度の値 長期間の再現期間に対応する震度の値です。	500年相当	6強
	1000年相当	6強
	5000年相当	7
	1万年相当	7
	5万年相当	7
	10万年相当	7