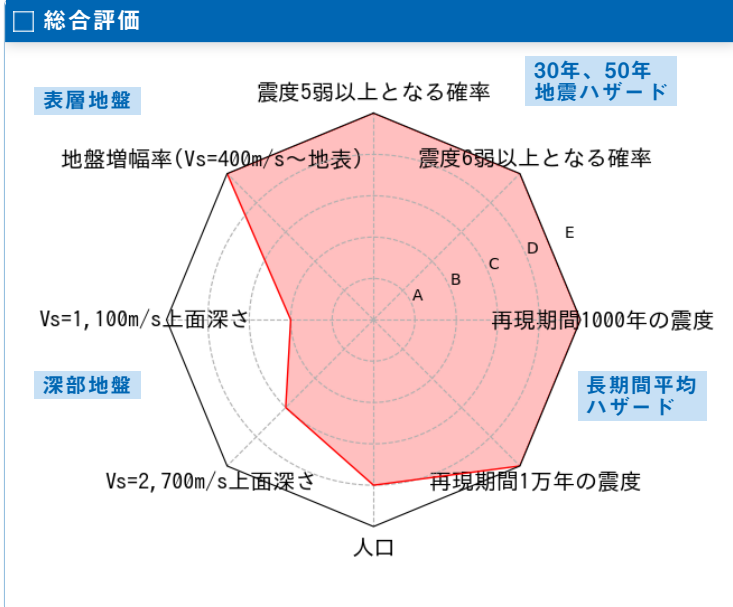
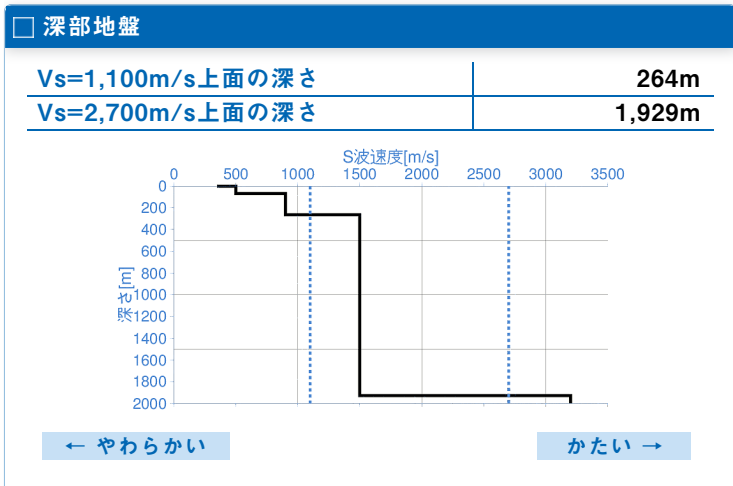
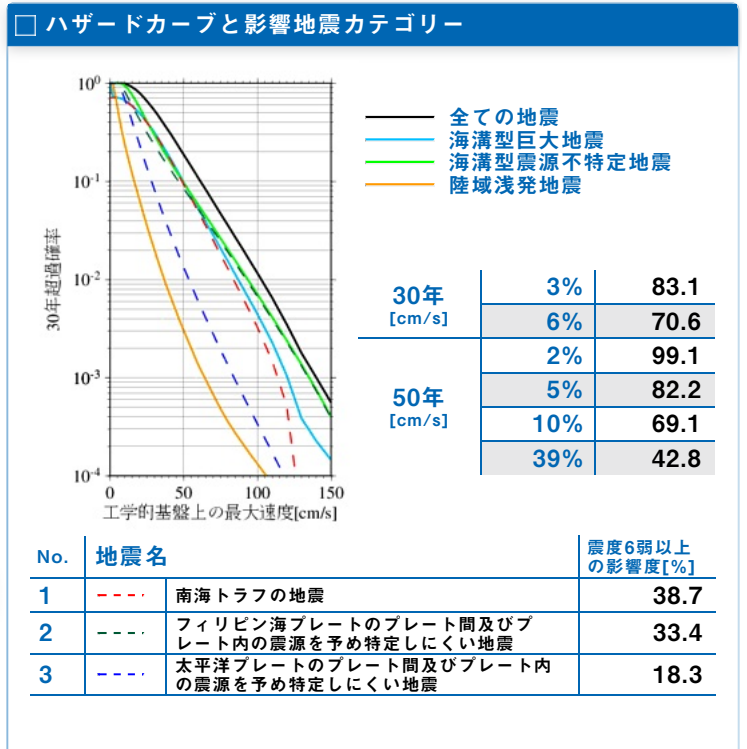
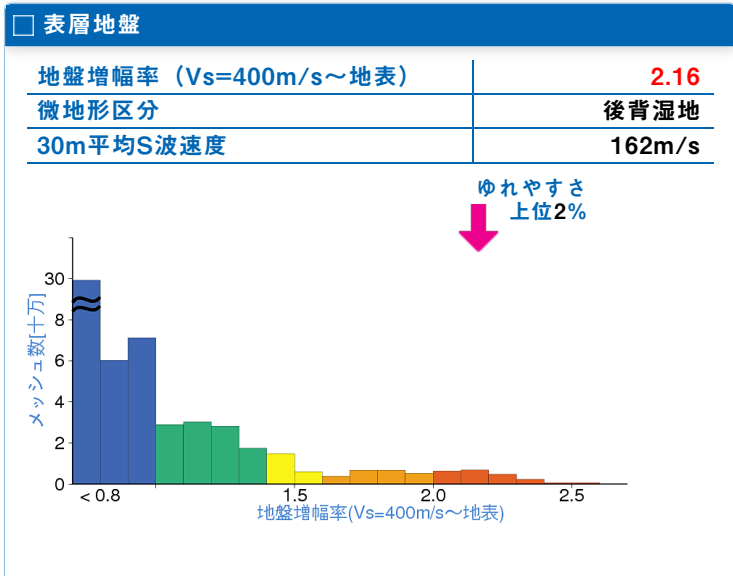


	メッシュコード	中心緯度、経度	住所	標高	メッシュ内人口
	5339133132	35.4469N,139.3922E	神奈川県海老名市大谷 付近	19m	600~650人



30年、50年地震ハザード

超過確率の値[%] 今後30年間にある震度以上の揺れに見舞われる確率の値です。	30年	震度5弱	100.0
		震度5強	98.4
		震度6弱	80.0
		震度6強	34.1
震度の値 今後30年または50年間にある値以上の確率で見舞われる震度の値です。	30年	3%	7
		6%	6強
	50年	2%	7
		5%	7
地表の最大速度の値[cm/s] 今後30年または50年間にある値以上の確率で見舞われる地表の最大速度の値です。	30年	3%	179.4
		6%	152.4
	50年	2%	213.9
		5%	177.3
		10%	149.1
		39%	92.3



長期間平均ハザード

震度の値	500年相当	7
	1000年相当	7
	5000年相当	7
長期間の再現期間に対応する震度の値です。	1万年相当	7
	5万年相当	7
	10万年相当	7