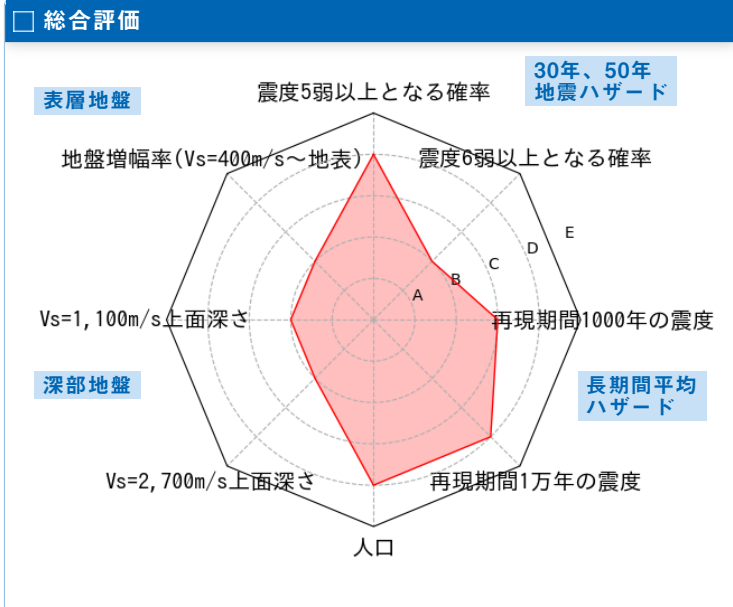
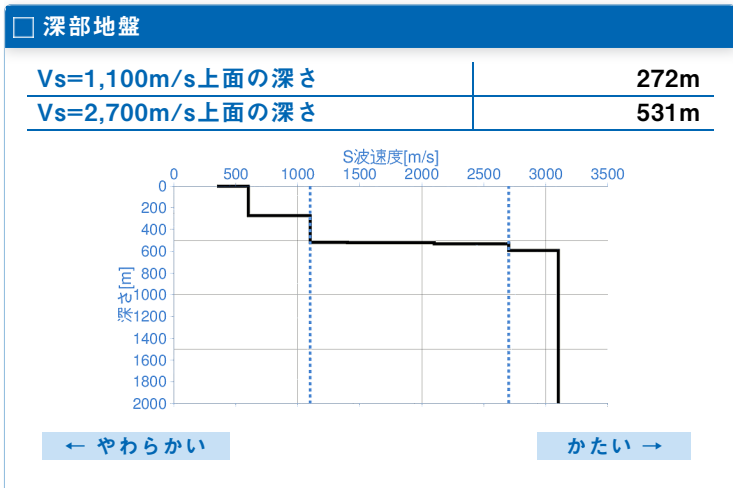
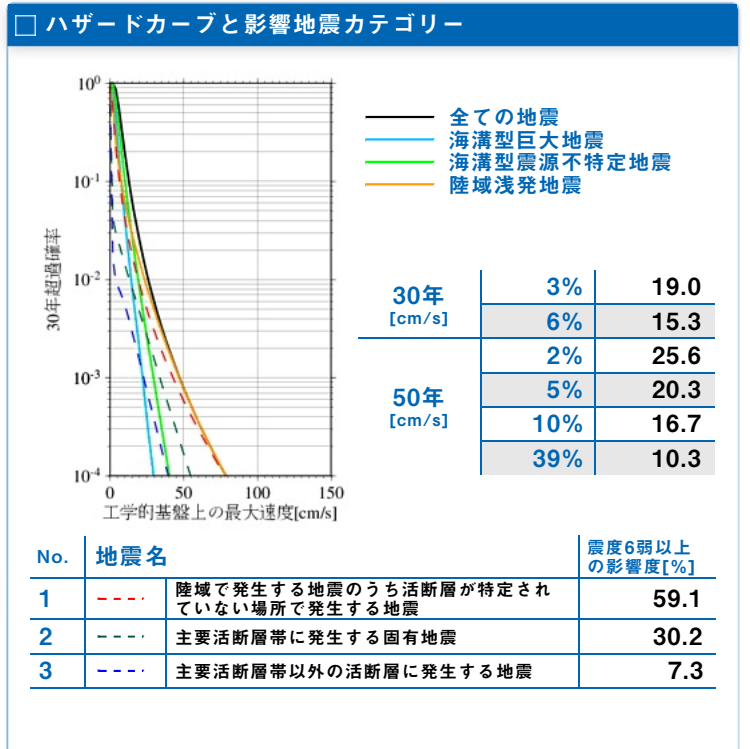
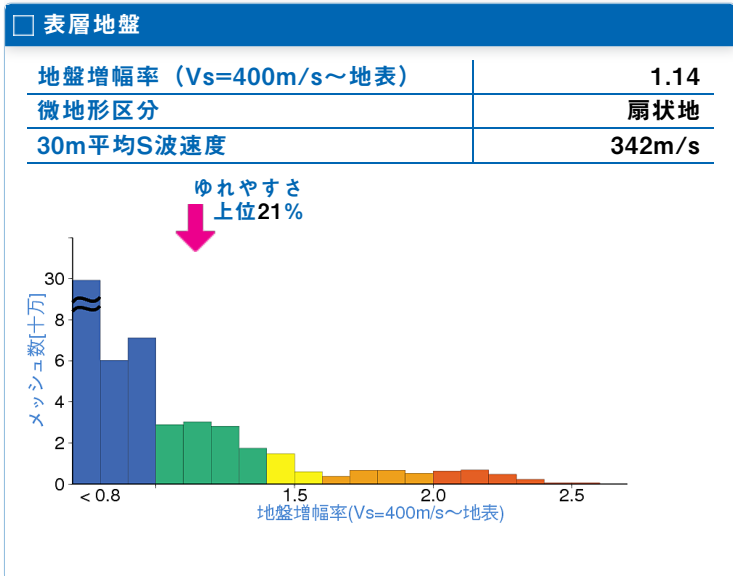


	メッシュコード	中心緯度、経度	住所	標高	メッシュ内人口
	6542522913	43.7698N,142.3641E	北海道旭川市五条通九丁目 付近	111m	300~350人



30年、50年地震ハザード

超過確率の値[%] 今後30年間にある震度以上の揺れに見舞われる確率の値です。	30年	震度5弱	20.1
		震度5強	3.3
		震度6弱	0.5
		震度6強	0.1
震度の値 今後30年または50年間にある値以上の確率で見舞われる震度の値です。	30年	3%	5強
		6%	5弱
	50年	2%	5強
		5%	5強
地表の最大速度の値[cm/s] 今後30年または50年間にある値以上の確率で見舞われる地表の最大速度の値です。	30年	3%	21.7
		6%	17.5
	50年	2%	29.3
		5%	23.2
		10%	19.1
		39%	11.8



長期間平均ハザード

500年相当	5弱
1000年相当	5強
5000年相当	5強
1万年相当	6弱
5万年相当	6弱
10万年相当	6強

震度の値

長期間の再現期間に対応する震度の値です。