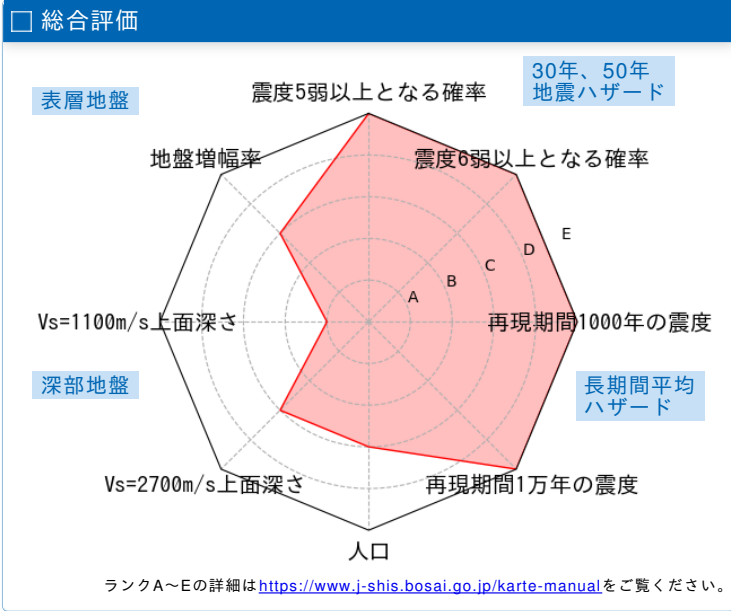
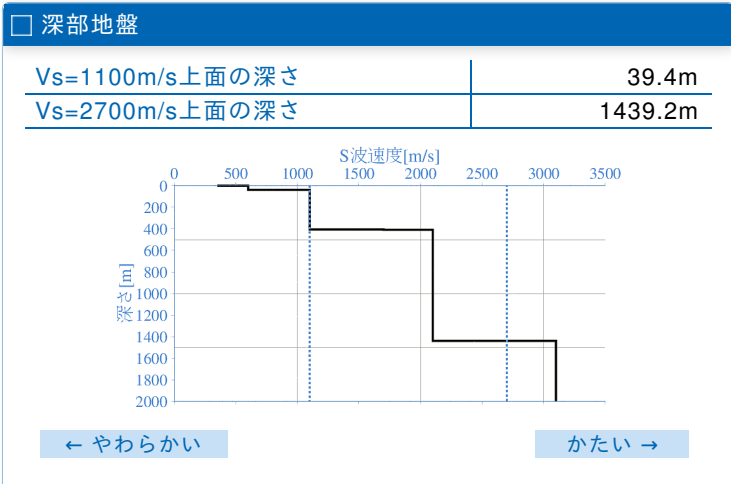
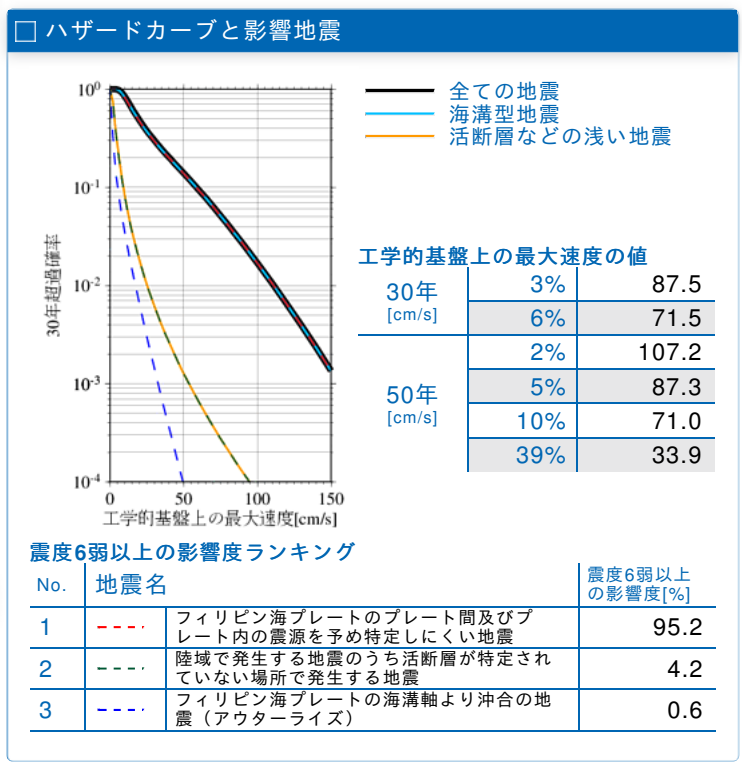
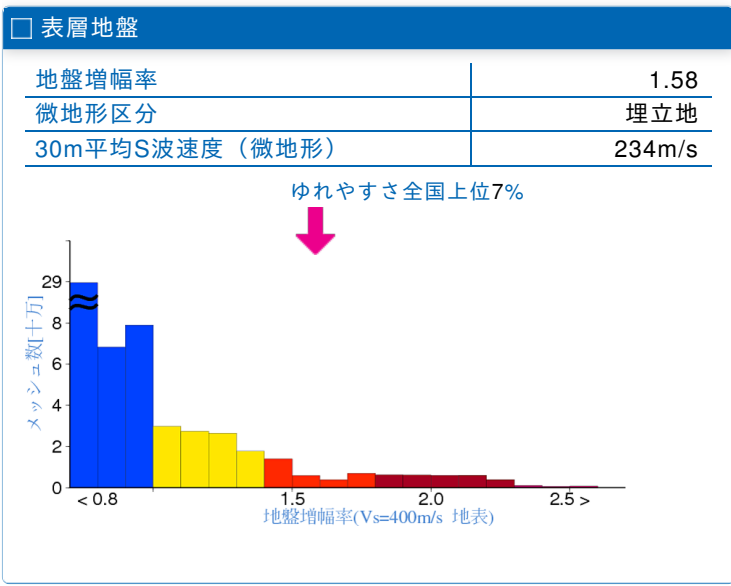


	メッシュコード	中心緯度、経度	住所	標高	メッシュ内人口
	3927154334	26.1240N,127.6672E	沖縄県糸満市潮崎町二丁目 付近	0m	50~100人



30年、50年地震ハザード

超過確率の値[%] 今後30年間にある震度以上の揺れに見舞われる確率の値です。	30年	震度5弱	94.7
		震度5強	67.3
		震度6弱	33.9
		震度6強	12.1
震度の値 今後30年または50年間にある値以上の確率で見舞われる震度の値です。	30年	3%	6強
		6%	6強
	50年	2%	7
		5%	6強
地表の最大速度の値[cm/s] 今後30年または50年間にある値以上の確率で見舞われる地表の最大速度の値です。	30年	3%	138.0
		6%	112.7
	50年	2%	169.0
		5%	137.6
		10%	111.9
		39%	53.5



長期間平均ハザード

震度の値 長期間の再現期間に対応する震度の値です。	500年相当	6強
	1000年相当	6強
	5000年相当	7
	1万年相当	7
	5万年相当	7
	10万年相当	7