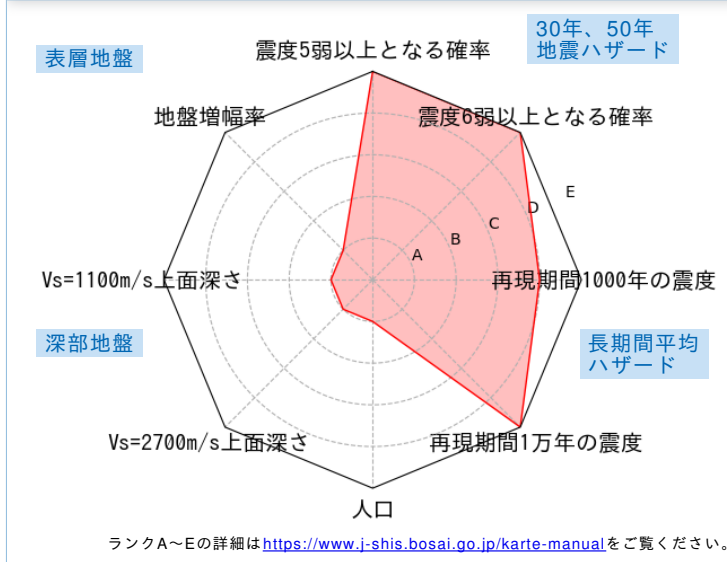


メッシュコード	中心緯度、経度	住所	標高	メッシュ内人口
4932047442	32.7302N,132.5609E	高知県宿毛市沖の島町母島 付近	294m	0~50人

総合評価



30年、50年地震ハザード

超過確率の値[%]

今後30年間にある震度以上の揺れに見舞われる確率の値です。

震度の値

今後30年または50年間にある値以上の確率で見舞われる震度の値です。

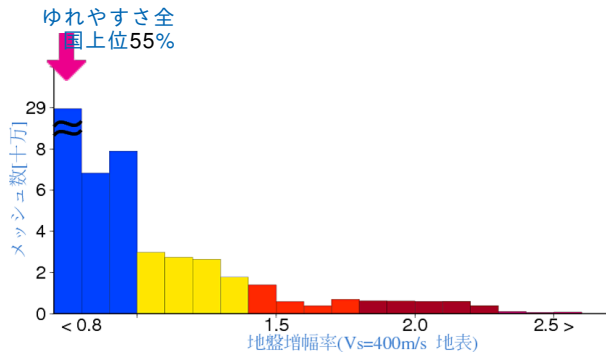
地表の最大速度の値[cm/s]

今後30年または50年間にある値以上の確率で見舞われる地表の最大速度の値です。

30年	震度5弱	87.2
	震度5強	76.2
	震度6弱	49.4
	震度6強	4.9
30年	3%	6強
	6%	6弱
	2%	6強
	5%	6強
	10%	6弱
50年	39%	6弱
	3%	92.3
	6%	82.0
	2%	101.4
50年	5%	88.3
	10%	77.9
	39%	54.6

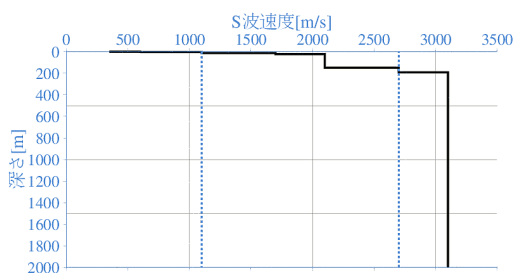
表層地盤

地盤増幅率	0.67
微地形区分	山地
30m平均S波速度(微地形)	641m/s



深部地盤

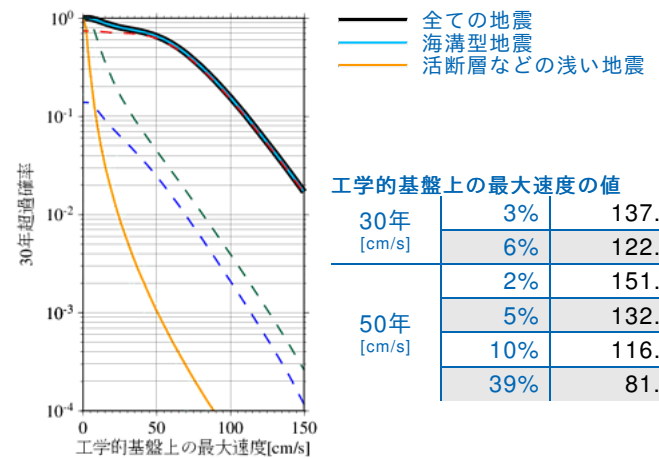
Vs=1100m/s上面の深さ	3.3m
Vs=2700m/s上面の深さ	149.1m



← やわらかい

かたい →

ハザードカーブと影響地震



震度6弱以上の影響度ランキング

No.	地震名	震度6弱以上の影響度[%]
1	南海トラフ沿いで発生する大地震	92.1
2	フィリピン海プレートのプレート間及びプレート内の震源を予め特定しにくい地震	4.2
3	日向灘のプレート間地震	2.4

長期間平均ハザード

震度の値

長期間の再現期間に対応する震度の値です。

500年相当	6弱
1000年相当	6弱
5000年相当	6強
1万年相当	6強
5万年相当	6強
10万年相当	6強